WPŁYNĘŁO
18. MAR. 2013
EKO-INSTAL Harasimowicz i Wspólnicy S.J.

BURMISTRZ DRAWSKA POMORSKIEGO

Urząd Miejski w Drawsku Pomorskim ul. Sikorskiego 41 78-500 Drawsko Pomorskie

Nr sprawy: URN.6733.24.2012.II Drawsko Pomorskie, dnia 12 marca 2013 r.

DECYZJA NR 24/2012
o ustaleniu lokalizacji inwestycji celu publicznego

Na podstawie art. 151 § 1 pkt 2 w zw. z art. 145 § 1 pkt 4 ustawy z dnia 14 czerwca 1960 r. - Kodeks postępowania administracyjnego (Dz. U. z 2013 r. poz. 267) w zw. z art. 50 ust. 1, art. 51 ust. 1 pkt 2 ustawy z dnia 27 marca 2003 r. o planowaniu i zagospodarowaniu przestrzennym (t.j. Dz. U. z 2012 r. poz. 647 z późn. zm.) Burmistrz Drawska Pomorskiego, po przeprowadzeniu wznowionego postępowania dotyczącego decyzji ostatecznej Burmistrza Drawska Pomorskiego Nr 24/2012 z dnia 28.12.2012 r. w sprawie ustalenia na wniosek Marcina Krawczyka z Pracowni Projektowej EKO-INSTAL Harasimowicz i Wspólnicy Sp. j. lokalizacji inwestycji celu publicznego - budowy sieci wodociągowej i sieci kanalizacji sanitarnej na terenie działek nr ewid. 9, 7/2 obręb Dalewo, nr ewid. 148, 136, 92, 97/1, 114/3, 346/1, 60, 88, 339/15, 375, 377, 373, 369/1, 368/10, 370/14, 369/2, 368/18, 370/22, 370/3 obręb Suliszewo, nr ewid. 41, 40, 39, 38/2 obręb 9 Drawsko Pomorskie, nr ewid. 325/1, 137/1, 134/17, 134/15, 133/3, 138 obręb 12 Drawsko Pomorskie, nr ewid. 1, 3/2 obręb 19 Drawsko Pomorskie

orzeka:

1. Uchylić decyzję ostateczną Burmistrza Drawska Pomorskiego Nr 24/2012 z dnia 28.12.2012 r. w sprawie ustalenia lokalizacji inwestycji celu publicznego – budowy sieci wodociągowej i sieci kanalizacji sanitarnej na terenie działek nr ewid. 9, 7/2 obręb Dalewo, nr ewid. 148, 136, 92, 97/1, 114/3, 346/1, 60, 88, 339/15, 375, 377, 373, 369/1, 368/10, 370/14, 369/2, 368/18, 370/22, 370/3 obręb Suliszewo, nr ewid. 41, 40, 39, 38/2 obręb 9 Drawsko Pomorskie, nr ewid. 325/1, 137/1, 134/17, 134/15, 133/3, 138 obręb 12 Drawsko Pomorskie, nr ewid. 1, 3/2 obręb 19 Drawsko Pomorskie

2. Ustalić lokalizację inwestycji celu publicznego – budowy sieci wodociągowej i sieci kanalizacji sanitarnej na terenie działek nr ewid. 9, 7/2 obręb Dalewo, nr ewid. 148, 136, 92, 97/1, 114/3, 346/1, 60, 88, 339/15, 375, 377, 373, 369/1, 368/10, 370/14, 369/2, 368/18, 370/22, 370/3 obręb Suliszewo, nr ewid. 41, 40, 39, 38/2 obręb 9 Drawsko Pomorskie, nr ewid. 325/1, 137/1, 134/17, 134/15, 133/3, 138 obręb 12 Drawsko Pomorskie, nr ewid. 1, obręb 19 Drawsko Pomorskie z następującymi warunkami lokalizacji inwestycji:

1) **rodzaj inwestycji**: obiekty infrastruktury technicznej
   a) budowa sieci wodociągowej i sieci kanalizacji sanitarnej grawitacyjno-tłocznej, w tym budowa przepompowni ścieków wraz z liniami zasilającymi;

2) **ustalenia dotyczące warunków i wymagań kształtowania ładu przestrzennego** – inwestycje realizować w ramach linii rozgraniczających teren inwestycji;

3) **ustalenia dotyczące ochrony środowiska, przyrody i krajobrazu:**
   a) na podstawie decyzji Regionalnego Dyrektora Ochrony Środowiska nr 15/2012 (znak WST-K.4210.11.2012.PC.10) z dnia 21 września 2012 r., przedsięwzięcie nie wymaga przeprowadzenia oceny oddziaływania na środowisko,
   b) po zakończeniu robót ziemnych teren, w tym elementy pasa drogowego, przywrócić do stanu pierwotnego;

Za zgodność z oryginałem
11. KWI. 2013
..... data ..... podpis

21

4) **ustalenia dotyczące ochrony dziedzictwa kulturowego i zabytków oraz dóbr kultury współczesnej:**

a) część terenu inwestycji położona w strefie ochrony stanowiska archeologicznego, inwestora obowiązuje opiniowanie zakresu robót ziemnych z Wojewódzkim Urzędem Ochrony Zabytków w Szczecinie Delegatura w Koszalinie,

b) w przypadku podjęcia decyzji o realizacji inwestycji obowiązuje przeprowadzenie badań ratunkowych na koszt inwestora, inwestor zobowiązany jest do zawiadomienia urzędu ochrony zabytków o podjęciu działań inwestycyjnych związanych z robotami ziemnymi z wyprzedzeniem minimum 2 tygodniowym,

c) rozpoczęcie prac ziemnych związanych z realizacją inwestycji uzależnia się od uzyskania stosownego pozwolenia od wojewódzkiego konserwatora zabytków,

d) część inwestycji zlokalizowana na terenie parku wpisanego do rejestru zabytków pod nr rej. 1148; na realizację inwestycji należy uzyskać pozwolenie wojewódzkiego konserwatora zabytków, zgodnie z trybem określonym w przepisach odrębnych;

5) **ustalenia dotyczące obsługi w zakresie komunikacji i infrastruktury technicznej:**

a) dostęp do drogi publicznej – realizacja inwestycji w pasie drogowym dróg publicznych wymaga uzyskania zgody zarządcy zgodnie z przepisami odrębnymi.

Uwagi wniesione przez Generalnego Dyrektora Dróg Krajowych i Autostrad (postanowienie GDDKiA-O/Sz-Z-3.mg/437/473/P/2012 z dnia 06.11.2012 r.):

- ww. urządzenia należy projektować w taki sposób, aby realizacja i eksploatacja inwestycji nie powodowały zagrożeń dla bezpieczeństwa ruchu drogowego poprzez niszczenie lub uszkadzanie drogi i jej urządzeń albo zmniejszanie jej trwałości. W szczególności zabrania się: niszczenia rowów, skarp, nasypów i wykopów, usuwania, niszczenia i uszkadzania zadrzewień przydrożnych,
- ww. urządzenia w pasie drogowym drogi krajowej nr 20 należy projektować zgodnie ze wstępnie uzgodnioną trasą pismem nr GDDKiA-O/Sz-Z-3.mg/437/463/2012 z dnia 31.10.2012r.,
- projekt (3 egz. planu w skali 1:500) z przebiegiem ww. urządzeń w pasie oraz w sąsiedztwie pasa drogowego drogi krajowej nr 20 należy złożyć do uzgodnienia w Generalnej Dyrekcji Dróg Krajowych i Autostrad Oddział w Szczecinie.

b) minimalna liczba miejsc parkingowych – nie dotyczy,

c) dostawa wody – nie dotyczy,

d) zasilanie w energię elektryczną – nie dotyczy,

e) zasilenie w energię cieplną – nie dotyczy,

f) odprowadzenie ścieków – nie dotyczy,

g) odprowadzenie wód opadowych – nie dotyczy,

h) gospodarowanie odpadami – nie dotyczy;

6) **wymagania dotyczące ochrony interesów osób trzecich:**

a) realizacja inwestycji nie może ograniczać dostępu do drogi publicznej dla innych działek,

b) realizacja inwestycji nie może ograniczać korzystania z wody, kanalizacji, energii elektrycznej i cieplnej oraz środków łączności dla obiektów zlokalizowanych na innych działkach,

c) realizacja inwestycji nie może zmieniać stosunków wodnych na sąsiednich działkach osób trzecich;

7) **linie rozgraniczające inwestycji** określono na kopii map zasadniczych w skali 1:2000 stanowiącej załącznik do niniejszej decyzji, linią łamaną;

8) **inne warunki wynikające z przepisów odrębnych:**

zgodność z oryginałem

11 KWI. 2013

..... data ..... podpis

22

a) Projekt budowlany winien spełniać warunki określone w przepisach ustawy z dnia 7 lipca 1994 r. - Prawo budowlane (Dz. U. z 2010 nr 243, poz. 1623 ze zm.) oraz Rozporządzenia Ministra Infrastruktury z dnia 3 lipca 2003 r. w sprawie szczegółowego zakresu i formy projektu budowlanego (Dz. U. z 2003 nr 120, poz. 1133 ze zm.).

b) Inwestycja będzie przebiegać przez tereny zmeliorowane zewidencjonowanymi urządzeniami melioracji wodnych szczegółowych znajdującymi się na działkach o nr 136, 97/1, 114/3, 88, 339/15, 370/22 obręb Suliszewo oraz działce nr 7/2 obręb Dalewo, które podlegają ochronie przepisom Prawa wodnego. W przypadku wystąpienia konieczności ich przebudowy niezbędnej do realizacji inwestycji należy rozważyć czy nie spowoduje to zmiany stosunków wodnych ze szkodą dla gruntów sąsiednich (art. 29, ust. 1 pkt 1 i 2, art. 65 ust. 1 Ustawy Prawo wodne). Jeżeli taka sytuacja zaistnieje należy przewidzieć konieczność budowy (odbudowy) istniejącego systemu odwodnienia lub wykonania nowych urządzeń melioracyjnych znajdujących się na pozostałych użytkach. Na wykonanie powyższych robót należy uzyskać pozwolenie wodnoprawne zgodnie z art. 122, ust. 1 pkt 3 w związku z art. 9 ust. 2 pkt 2) ustawy z dnia 18 lipca 2001 roku Prawo wodne Tekst jednolity Dz. U. z 2012 r. poz. 145).

Stosownie do art. 58 ust. 2 ustawy z dnia 27 marca 2003 r. o planowaniu i zagospodarowaniu przestrzennym, jeżeli decyzja o ustaleniu lokalizacji inwestycji celu publicznego wywołuje skutki, o których mowa w art. 36 ustawy, mają zastosowanie przepisy art. 36 i 37 odpowiednio.

Uzasadnienie

Zgodnie z art. 56 ustawy o planowaniu i zagospodarowaniu przestrzennym, nie można odmówić ustalenia lokalizacji inwestycji celu publicznego, jeżeli zamierzenie inwestycyjne jest zgodne z przepisami odrębnymi. Każdy ma prawo, w granicach określonych ustawą do zagospodarowania terenu, do którego ma tytuł prawny, zgodnie z warunkami ustalonymi w miejscowym planie zagospodarowania przestrzennego albo decyzji o ustaleniu lokalizacji inwestycji celu publicznego, jeżeli nie narusza to chronionego prawem interesu publicznego oraz osób trzecich, o czym mówi art. 6 ust.2 pkt 1 ww. ustawy.

W związku z brakiem miejscowego planu zagospodarowania przestrzennego dla terenu objętego inwestycją, ustalono lokalizację inwestycji celu publicznego w oparciu o:

wniosek złożony przez Marcina Krawczyka z Pracowni Projektowej EKO-INSTAL Harasimowicz i Wspólnicy Sp. J. ul. Kazimierza Wielkiego 61, 66-400 Gorzów Wlkp. z dnia 03 października 2012 r. działającego z upoważnienia Gminy Drawsko Pomorskie udzielonego w dniu 25 stycznia 2012 r o ustalenie lokalizacji inwestycji celu publicznego dla inwestycji określonej w pkt 1 niniejszej decyzji.

Stosownie do wymogów procedury administracyjnej oraz wymogów art. 6 ust. 2 pkt 2 ustawy o planowaniu i zagospodarowaniu przestrzennym (każdy ma prawo w granicach określonych ustawą do ochrony własnego interesu prawnego, przy zagospodarowaniu terenów należących do innych osób lub jednostek organizacyjnych), postępowanie w sprawie wydania decyzji toczyło się z udziałem wnioskodawcy oraz pozostałych stron postępowania.

Zgodnie z art. 53 ust. 4 ustawy o planowaniu i zagospodarowaniu przestrzennym, projekt niniejszej decyzji został uzgodniony z:

1) Zachodniopomorskim Wojewódzkim Konserwatorem Zabytków w Szczecinie (postanowienie Nr ZArch.K.5151.69.2012.EK z dnia 05 grudnia 2012 r.).

Za zgodność z oryginałem
11 KWI. 2013
..... data ..... podpis

23

2) Generalnym Dyrektorem Dróg Krajowych i Autostrad (postanowienie GDDKiA-O/Sz-Z-3.mg/437/473/P/2012 z dnia 06.11.2012 r.).
3) Zarządem Dróg Powiatowych (postanowienie Nr ZDP-5418.84.2012 z dnia 25 października 2012 r.)
4) Zachodniopomorskim Zarządem Melioracji i Urządzeń Wodnych w Szczecinie [postanowienie Nr MU/EDR-5013/58/1/12/RS z dnia 07 listopada 2012 r.].

W dniu 28 grudnia 2012 r. została wydana decyzja 24/2012 Burmistrz Drawska Pomorskiego o ustaleniu na wniosek Marcina Krawczyka z Pracowni Projektowej EKO-INSTAL Harasimowicz i Wspólnicy Sp. j. lokalizacji inwestycji celu publicznego - budowy sieci wodociągowej i sieci kanalizacji sanitarnej na terenie działek nr ewid. 9, 7/2 obręb Dalewo, nr ewid. 148, 136, 92, 97/1, 114/3, 346/1, 60, 88, 339/15, 375, 377, 373, 369/1, 368/10, 370/14, 369/2, 368/18, 370/22, 370/3 obręb Suliszewo, nr ewid. 41, 40, 39, 38/2 obręb 9 Drawsko Pomorskie, nr ewid. 325/1, 137/1, 134/17, 134/15, 133/3, 138 obręb 12 Drawsko Pomorskie, nr ewid. 1, 3/2 obręb 19 Drawsko Pomorskie.

W dniu 31 stycznia 2013 r. do Urzędu Miejskiego w Drawsku Pomorskim wpłynął wniosek o wznowienie postępowania w tej sprawie Adama Koniecznego – Radcy Prawnego Pani Danuty Malewskiej występującego na mocy udzielonego w dniu 19 listopada 2012 r. pełnomocnictwa.

Wniosek został uzasadniony m.in. brakami formalnymi w załączniku graficznym decyzji, nieprawidłowym ustaleniem kręgu podmiotowego postępowania poprzez pominięcie następców prawnych zmarłego Bogdana Malewskiego, kierowaniem korespondencji bezpośrednio stronie postępowania z pominięciem pełnomocnika Pani Danuty Malewskiej (pełnomocnictwo wpłynęło do tut. Urzędu w dniu 27 grudnia 2012 r. i przekazane zostało właściwemu pracownikowi w sprawie już po wydaniu przedmiotowej decyzji) w związku z czym strona nie miała zagwarantowanego aktywnego udziału w postępowaniu i z planowanym przebiegiem sieci kanalizacji sanitarnej i wodociągowej na terenie działki nr 3/2 w obrębie 19 miasta Drawsko Pomorskie dowiedziała się dopiero z przedmiotowej decyzji ustalającej lokalizację inwestycji celu publicznego.

W związku z powyższym pełnomocnik strony wniósł o wszczęcie postępowania wznowieniowego, a następnie uchylenie zaskarżonej decyzji i umorzenie postępowania w sprawie lokalizacji inwestycji celu publicznego – budowy sieci wodociągowej i sieci kanalizacji sanitarnej w części dotyczącej działki nr 3/2.

Tut. organ uznał, że zaistniały przesłanki wznowienia postępowania na podst. art. 145 § 1 pkt 4 Kodeksu postępowania administracyjnego ze względu na pominięcie stron, spadkobierców nieżyjącego Bogdana Malewskiego, w związku z czym postanowieniem URN.6733.24.2012.II z dnia 05 lutego 2013 r. Burmistrz Drawska Pomorskiego wznowił przedmiotowe postępowanie w sprawie zakończonej decyzją ostateczną, uzyskał projekt budowlany ze zmienioną lokalizacją trasy projektowanej sieci kanalizacji sanitarnej oraz wodociągowej z pominięciem przebiegu ww. sieci infrastruktury technicznej na terenie działki nr 3/2 w obrębie 19 miasta Drawsko Pomorskie oraz wezwał strony do zapoznania się z zebranym materiałem dowodowym.

Po przeprowadzeniu wznowionego postępowania w niniejszej decyzji uchylono zakwestionowaną przez pełnomocnika jednej ze stron decyzję oraz wydano decyzję o ustaleniu lokalizacji inwestycji celu publicznego z nowym rozstrzygnięciem wyłączającym z przebiegu planowanej inwestycji obszar działki nr 3/2 w obrębie 19 w związku z czym zmieniony został zakres przedmiotowy i podmiotowy decyzji.

Pozostałe ustalenia pozostawiono bez zmian.

Za zgodność z oryginałem
11 KWI. 2013
..... date ..... podpis

24

Pouczenie

Od niniejszej decyzji służy stronom prawo wniesienia odwołania do Samorządowego Kolegium Odwoławczego w Koszalinie, za moim pośrednictwem, w terminie 14 dni od daty jej doręczenia.

Załączniki:
- rysunki na kopiach map zasadniczych w skali 1:2000 (1)

Otrzymują:

(1) EKO-INSTAL Harasimowicz i Wspólnicy Sp.
ul. Kazimierza Wielkiego 61, 66-400 Gorzów Wlkp.
2) Regionalny Zarząd Gospodarki Wodnej w Poznaniu,
ul. Czarna Rola 4, 61-625 Poznań
3) Zarząd Dróg Powiatowych,
ul. Złocieniecka 22a, 78-500 Drawsko Pom.
4) Generalna Dyrekcja Dróg Krajowych i Autostrad,
ul. Boh. Warszawy 33, 70-340 Szczecin
5) Agencja Nieruchomości Rolnych,
Wały Chrobrego 4, 70-502 Szczecin.
6) Starostwo Powiatowe,
pl. E. Orzeszkowej 3, 78-500 Drawsko Pomorskie,
7) Gmina Drawsko Pomorskie
8) Adam Konieczny - Radca Prawny
9) Państwo Ewa i Przemysław Mroczko
10) Państwo Małgorzata i Janusz Orłowscy
11) Pan Leszek Orłowski
12) Pan Krzysztof Orłowski
13) a/a

BURMISTRZ DRAWSKA POMORSKIEGO

BURMISTRZ

mgr Zbigniew Ptak

Projekt decyzji przygotował: arch. Piotr Kozłowski ZOIU Z-292

Za zgodność z oryginałem

11 KWI. 2013
..... data

..... podpis

25

Za zgodność z oryginałem

..... data ..... podpis

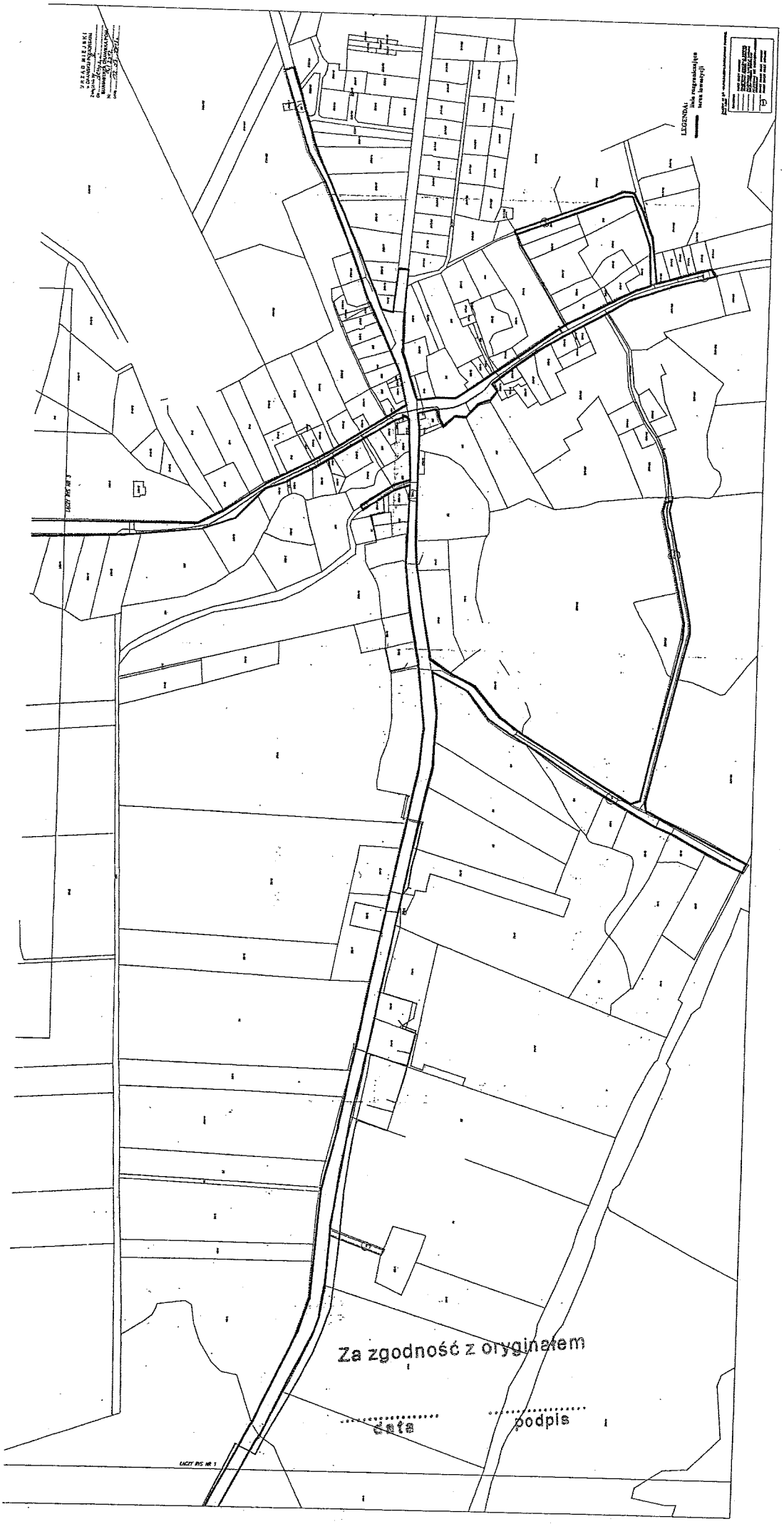
LEGENDA:
Za zgodność z oryginałem
data
podpis

URZĄD MIEJSKI
w DRAWSKU POMORSKIM
Załącznik do ..... nr 2
do ..... decyzji z
BURMISTRZA DRAWSKA POM.
Nr 24/2012
dnia ..... 12.03.2012 r.

LACZI: RYS NR 4

LEGENDA:
linia rozgraniczająca teren inwestycji

Za zgodność z oryginałem

data

podpis

LACZI: RYS NR 2

28

URZĄD MIEJSKI
w DRAWSKU POMORSKIM
Załącznik Nr 4
do zarządzenia
BURMISTRZA DRAWSKA POM.
Nr 24/2012
dnia 12.03.2012 r.

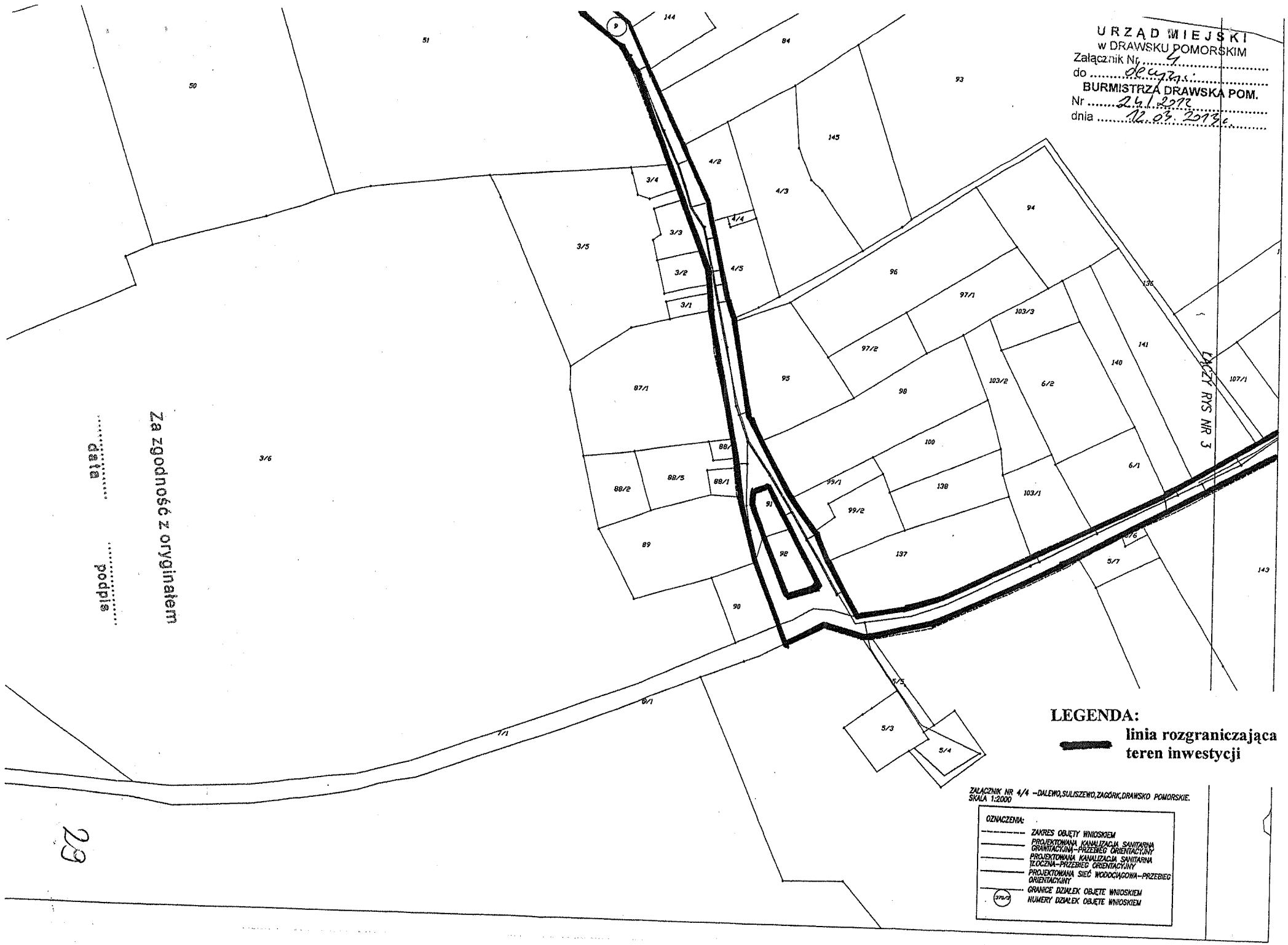

Za zgodność z oryginałem
data .....
podpis .....

29

WOJEWODA
ZACHODNIOPOMORSKI

WPŁYNĘŁO
12. GRU. 2012
EKO-INSTAL
Harasimowicz i Wspólnicy S.J.

Szczecin, dnia 6 grudnia 2012 r.

AP-3.746.81.2012.KC

Zwolniono z obowiązku wniesienia opłaty Skarbowej na podstawie art. 7 pkt 1/pkt 2/pkt 3/ pkt 4/pkt 5/pkt 6 ustawy o opłacie skarbowej.

DECYZJA NR 75/2012
o lokalizacji inwestycji celu publicznego

Na podstawie art. 51 ust. 1 pkt 3 ustawy z dnia 27 marca 2003 roku o planowaniu i zagospodarowaniu przestrzennym (Dz.U. z 2003 r. Nr 80, poz. 717 z późn. zm.) i art. 104 ustawy z dnia 14 czerwca 1960 roku - Kodeks postępowania administracyjnego (Dz.U. z 2000 r. Nr 98, poz. 1071 z późn. zm.), po rozpatrzeniu wniosku złożonego przez Gminę Drawsko Pomorskie, reprezentowaną przez firmę EKO-INSTAL Harasimowicz i Wspólnicy Sp. j.

ustalam
lokalizację inwestycji celu publicznego

polegającej na budowie sieci wodociągowej i sieci kanalizacyjnej Dalewo, Suliszewo, Zagórki, Drawsko Pomorskie na działce nr 338/4 obręb Suliszewo gmina Drawsko Pomorskie, stanowiącej teren zamknięty PKP S.A.:

I. Rodzaj inwestycji

1. Ogólna charakterystyka inwestycji według wniosku inwestora

Obiekt infrastruktury technicznej – inwestycja liniowa, obejmująca budowę sieci kanalizacji sanitarnej tłocznej, odprowadzającej ścieki z miejscowości Zagórki do istniejącej kanalizacji w Drawsku Pomorskim, długości około 200 mb oraz budowę sieci wodociągowej doprowadzającej wodę do celów gospodarczo-bytowych oraz przeciwpożarowych z Drawska Pomorskiego do Zagórek, długości około 200 mb.

2. Stan prawny terenu

Działka nr 338/4 obręb Suliszewo stanowi teren zamknięty zgodnie z art. 3 ust. 15 ustawy z dnia 7 lipca 1994 r. – prawo budowlane (Dz.U. z 2010 r. Nr 243, poz. 1623) oraz art. 2 pkt 11 przywołanej ustawy o planowaniu i zagospodarowaniu przestrzennym;

3. Stan istniejący terenu inwestycji

Na działce nr 338/4 znajduje się linia kolejowa PKP nr 210 z infrastrukturą kolejową;

II. Warunki i szczegółowe zasady zagospodarowania terenu oraz jego zabudowy

1. warunki w zakresie ochrony i kształtowania ładu przestrzennego

   - nie ustala się;

2. warunki w zakresie ochrony środowiska i zdrowia ludzi

   2.1. teren nie jest objęty ochroną na podstawie przepisów o ochronie przyrody;
   2.2. realizacja planowanej inwestycji zgodnie z wymogami ochrony środowiska zawartymi w obowiązujących przepisach i normach, w tym w:

Za zgodność z oryginałem
..... data ..... podpis

- ustawie z dnia 27 kwietnia 2001 roku Prawo ochrony środowiska,
- ustawie z dnia 18 lipca 2001 roku Prawo wodne;

3. warunki w zakresie ochrony dziedzictwa kulturowego i zabytków oraz dóbr kultury współczesnej

   3.1. zgodnie z obowiązującymi przepisami;
   3.2. planowana inwestycja znajduje się poza obszarami objętymi ochroną konserwatorską, jednakże w przypadku odkrycia w trakcie prowadzenia prac ziemnych przedmiotów, co do których istnieje podejrzenie, że są one zabytkami, inwestorzy i wykonawcy są zobowiązani do powstrzymania prac ziemnych, zabezpieczenia przedmiotu i miejsca jego odkrycia oraz niezwłocznego powiadomienia o tym fakcie Wojewódzkiego Konserwatora Zabytków;

4. warunki w zakresie infrastruktury technicznej i komunikacji

   4.1. zgodnie z obowiązującymi przepisami;
   4.2. głębokość ułożenia sieci: 1,5-3,0 m pod poziomem terenu, metodą bezwykopową;
   4.3. w miejscach krzyżowania się sieci z innymi ciągami uzbrojenia terenu stosować zabezpieczenia uzgodnione z właścicielami lub zarządcami uzbrojenia;
   4.4. zaopatrzenie w wodę: z istniejącej sieci wodociągowej w Drawsku Pomorskim;
   4.5. sposób odprowadzania i oczyszczania ścieków: włączenie do istniejącej kanalizacji sanitarnej w Drawsku Pomorskim;
   4.6. utylizacja odpadów - wszystkie odpady powstające w fazie budowy powinny być segregowane i zagospodarowane zgodnie z obowiązującymi przepisami;
   4.7. obsługa komunikacyjna – przez drogę powiatową (działka drogowa nr 373);

5. wymagania dotyczące ochrony interesów osób trzecich

   5.1. decyzja nie rodzi praw do terenu oraz nie narusza prawa własności i uprawnień osób trzecich;
   5.2. do dokumentacji technicznej należy dołączyć opracowanie harmonogramu prac w okresie realizacji inwestycji, uzgodnione ze stosownymi podmiotami;
   5.3. po wykonaniu inwestycji inwestor zobowiązany jest doprowadzić teren do poprzedniego stanu, umożliwiającego bezpieczne użytkowanie;

6. inne warunki wynikające z przepisów odrębnych

Projekt budowy przedmiotowej inwestycji należy uzgodnić z użytkownikami oraz zarządcami terenu, sieci i urządzeń infrastruktury technicznej;

Wniosek o pozwolenie na budowę wraz z dokumentacją projektową i niniejszą decyzją należy złożyć w Zachodniopomorskim Urzędzie Wojewódzkim w Szczecinie, w Wydziale Architektury i Gospodarki Przestrzennej;

III. Linie rozgraniczające teren inwestycji

Linie rozgraniczające teren inwestycji wyznaczone zostały na mapie w skali 1:1000, w załączniku graficznym stanowiącym integralną część decyzji;

Uzasadnienie

Z wnioskiem o wydanie decyzji o ustaleniu lokalizacji inwestycji celu publicznego polegającej na budowie sieci wodociągowej i sieci kanalizacyjnej Dalewo, Suliszewo, Zagórki, Drawsko Pomorskie na działce nr 338/4 obręb Suliszewo gmina Drawsko Pomorskie, wystąpiła Gmina Drawsko Pomorskie, reprezentowana przez EKO-INSTAL Harasimowicz i Wspólnicy Sp.j. Do Zachodniopomorskiego Urzędu Wojewódzkiego wniosek wpłynął 8 października 2012 roku, na podstawie wezwania z 15 października 2012 roku (znak AP-3.746.81.1.2012.KC) został uzupełniony 23 października 2012 roku.

zgodność z oryginałem
..... data ..... podpis

Działka objęta wnioskiem stanowi teren zamknięty PKP S.A., a więc zgodnie z art. 14 ust. 6 ustawy z dnia 27 marca 2003 roku o planowaniu i zagospodarowaniu przestrzennym, planowana inwestycja nie jest objęta planem miejscowym oraz wymaga uzyskania decyzji o ustaleniu lokalizacji inwestycji celu publicznego, którą na podstawie art. 51 ust. 3 ww. ustawy wydaje wojewoda.

Zawiadomienia o wszczęciu postępowania zostały wysłane do stron 30 października 2012 roku, znak AP-3.746.81.3.2012.KC, obwieszczenie zostało wywieszone: na tablicy ogłoszeń i zamieszczone na stronie internetowej Biuletynu Informacji Publicznej gminy Drawsko Pomorskie oraz na tablicy ogłoszeń ZUW i opublikowane na stronie ZUW przez co najmniej 14 dni.

W toku postępowania wpłynęły następujące uwagi:
TK Telekom spółka z o.o. w piśmie z dnia 13 listopada 2012 roku, znak: LOTS3b-508-0349/12, poinformowała, że w obszarze projektowanych prac przebiega infrastruktura teletechniczna będąca własnością spółki.

Organ prowadzący postępowanie, zgodnie z wymogami art. 53, ust. 3 ustawy, dokonał analizy warunków, zasad zagospodarowania i zabudowy terenu wynikających z przepisów odrębnych oraz stanu faktycznego i prawnego terenu, na którym przewiduje się realizację inwestycji. Z analizy wynika, że:
- planowane zamierzenie inwestycyjne będzie realizowane na działkach będących własnością Skarbu Państwa, pozostających w użytkowaniu wieczystym PKP S.A.;
- teren inwestycji nie wymaga uzyskania zgody na zmianę przeznaczenia gruntów na cele nierolnicze i nieleśne stosownie do art. 7, ust. 2 ustawy z dnia 3 lutego 1995 r. o ochronie gruntów rolnych i leśnych,
- teren nie jest objęty ochroną konserwatorską;
- w Decyzji o środowiskowych uwarunkowaniach nr 15/2012 Regionalnego Dyrektora Ochrony Środowiska w Szczecinie z dnia 21 września 2012 roku, znak WST-K.4210.11.2012.PC.10, stwierdzono brak potrzeby przeprowadzania oceny oddziaływania przedmiotowego przedsięwzięcia na środowisko.

Po przeanalizowaniu zgromadzonych podczas postępowania dokumentów i ustaleniu, że planowane zamierzenie inwestycyjne jest zgodne z przepisami odrębnymi, postanowiono jak w sentencji decyzji.

Pouczenie

- Wnioskodawcy, który nie uzyskał prawa do terenu, nie przysługuje roszczenie o zwrot nakładów poniesionych w związku z otrzymaną decyzją;
- Decyzja nie rodzi praw do terenu oraz nie narusza prawa własności i uprawnień osób trzecich;
- Decyzja ważna jest bezterminowo;
- Od niniejszej decyzji służy stronom odwołanie do Ministra Transportu, Budownictwa i Gospodarki Morskiej za pośrednictwem Wojewody Zachodniopomorskiego w terminie 14 dni od dnia otrzymania decyzji.

Załącznik graficzny: 1 szt. w skali 1:1000.

z up. WOJEWODY ZACHODNIOPOMORSKIEGO
mgr inż. arch. Aleksandra Janeczek
KIEROWNIK
w Wydziale Architektury i Gospodarki Przestrzennej

32

Otrzymują:

1. **Urząd Gminy Drawsko Pomorskie**
   ul. Sikorskiego 41, 78-500 Drawsko Pomorskie
2. **EKO-INSTAL Harasimowicz i Wspónicy Sp. J. – pełnomocnik**
   ul. Kazimierza Wielkiego 61/412, 66-400 Gorzów Wlkp.
3. **a/a**

Za zgodność z oryginałem

..... data ..... podpis

33

Przedsiębiorstwo Geodezyjno – Kartograficzne
Dariusz Kęsy
78-460 Darłowo
ul. Wojska Polskiego 70a/8

Wykonano w ramach roboty geodezyjnej
KERG nr 95/2012

W zakresie opracowania znajdują się następujące mapy zasadnicze nr 1015,1018
podlegające ochronie na podst. Art. 15, ust. 4a ust. 1 pkt 3 ustawy Prawo Geodezyjne i Kartograficzne

Granice i numeracja arkuszy ewidencyjnych

Wydział danych KODGK w Szczecinie

Zgodność z oryginałem
data
podpis

Reprezentant:

Kierownik jednostki wykonawczej geodezyjnej:
Dariusz Kęsy

34

PRZEJŚCIE POD TORAMI LINII PKP NR 210 CHOJNICE–RUNOWO POMORSKIE KANALIZACJĄ SANITARNĄ TŁOCZNĄ W KM 125+148,20 ORAZ SIECIĄ WODOCIĄGOWĄ W KM 125+149,60

Załącznik do decyzji Nr 75/2012
z dnia 6 grudnia 2012 r.
znak AP-3.746.81.2012.KC

INSPEKTOR
w Wydziale Architektury i Gospodarki Przestrzennej
mgr inż. arch. Kinga Cichocka
podpis

z up. WOJEWODY ZACHODNIOPOMORSKIEGO
mgr inż. arch. Aleksandra Janeczek
KIEROWNIK
w Wydziale Architektury i Gospodarki Przestrzennej

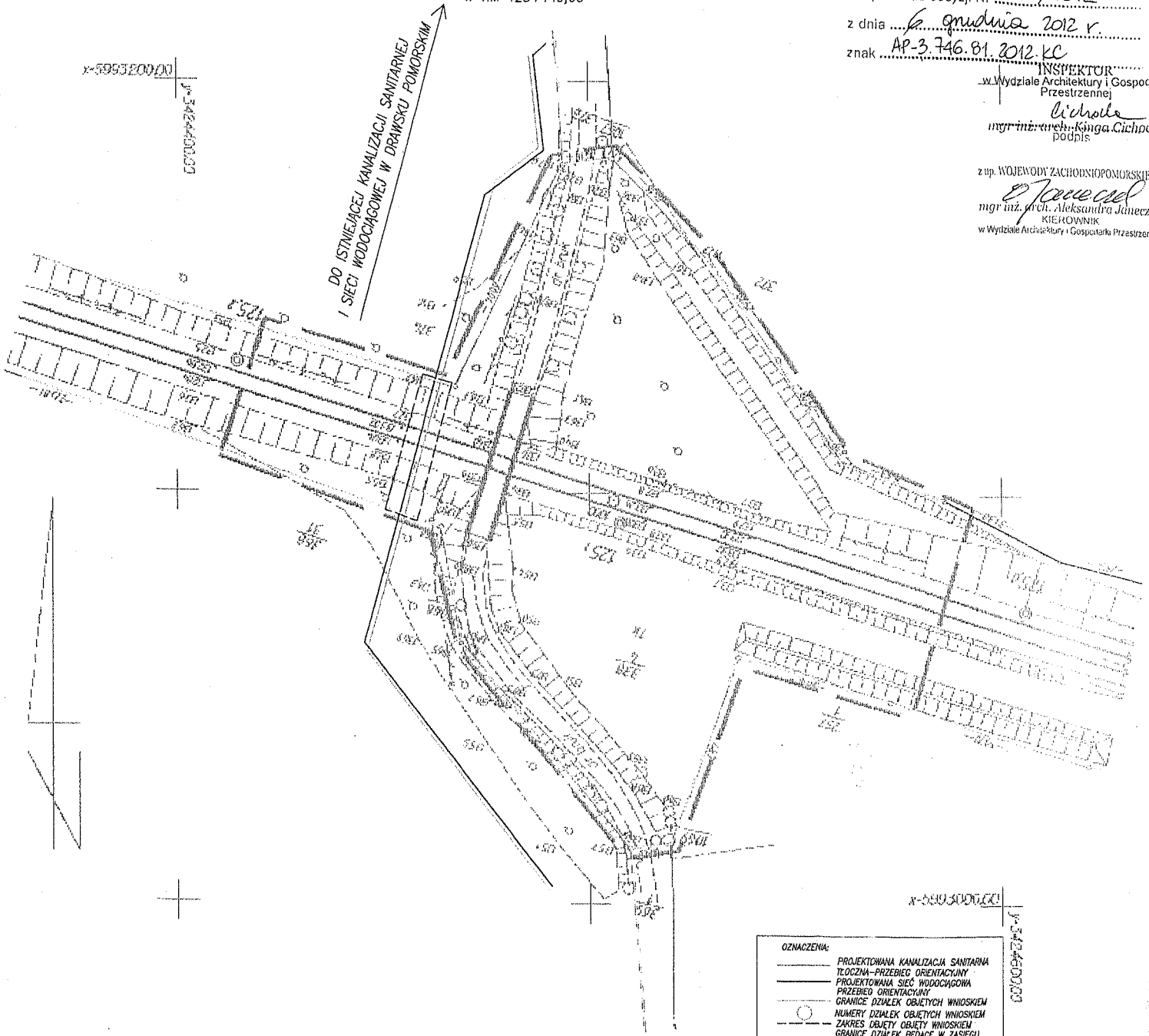

OZNACZENIA:
- PROJEKTOWANA KANALIZACJA SANITARNA TŁOCZNA–PRZEBIEG ORIENTACYJNY
- PROJEKTOWANA SIEĆ WODOCIĄGOWA PRZEBIEG ORIENTACYJNY
- GRANICE DZIAŁEK OBJĘTYCH WNIOSKIEM
- NUMERY DZIAŁEK OBJĘTYCH WNIOSKIEM
- ZAKRES OBJĘTY OBJĘTY WNIOSKIEM
- GRANICE DZIAŁEK BĘDĄCE W ZASIĘGU ODDZIAŁYWANIA INWESTYCJI
- NUMERY DZIAŁEK BĘDĄCE W ZASIĘGU ODDZIAŁYWANIA INWESTYCJI

Starostwo Powiatowe
w Drawsku Pomorskim
Zespół Uzgadniania Dokumentacji Projektowej
GK.6630.125.2013.AS

Drawsko Pomorskie dnia 02.04.2013 r.

OPINIA

Na podstawie art.28 ust. 1 oraz art.15 ust. 1, 3 i 4 ustawy z dnia 17 maja 1989r. – Prawo geodezyjne i kartograficzne (t. j. Dz. U. z 2010 r. Nr 193, poz. 1287) oraz § 11 ust. 1 rozporządzenia z dnia 2 kwietnia 2001 r. Ministra Rozwoju Regionalnego i Budownictwa w sprawie geodezyjnej ewidencji sieci uzbrojenia terenu oraz zespołów uzgadniania dokumentacji projektowej (Dz.U. Nr 38 poz.455 z 2001r.) Zespół Uzgadniania Dokumentacji Projektowej opiniuje **pozytywnie** zaprojektowaną lokalizację przyłączy na podstawie mapy przedstawiającej projekt, załącznik nr 02-15 oraz ustaleń zawartych w protokole uzgodnień nr GK.6630.125.2013.AS z dnia 27.03.2013 r. stanowiącego załącznik nr 02 do niniejszej opinii.

Przedmiot uzgodnienia – sieć wodociągowa z przyłączami, sieć kanalizacji sanitarnej z przyłączami, kanalizacja tłoczna, przyłącza elektroenergetyczne do zasilania przepompowni (wlz),
lokalizacja – m. Drawsko obręb 012, 09, 019; gm. Drawsko Pomorskie, obręb Suliszewo, Dalewo,
inwestor – Gmina Drawsko Pomorskie,
projektant – mgr inż. Waldemar Harasimowicz.

data wpływu sprawy do ZUDP: 21.03.2013 r. znak: brak

Uzgodnienie zachowuje ważność przez okres 3 lat od dnia wydania niniejszej opinii.

Jednocześnie informuję, iż: na podstawie art.27 ust. 2 i 3 oraz art.15 ust. 1, 3 i 4 ustawy z dnia 17 maja 1989r. – Prawo geodezyjne i kartograficzne (t.j. Dz.U. z 2010 r. Nr 193, poz. 1287).

INWESTORZY SĄ OBOWIĄZANI:

1. Zapewnić wyznaczenie, przez jednostki uprawnione do wykonywania prac geodezyjnych, usytuowania obiektów budowlanych wymagających pozwolenia na budowę a po zakończeniu tej budowy wykonanie geodezyjnych pomiarów powykonawczych i sporządzenie związanej z tym dokumentacji; geodezyjne pomiary powykonawcze sieci podziemnego uzbrojenia terenu, należy **wykonać w wykopach otwartych**, przed ich zakryciem.
2. Nie dokonywać czynności powodujących zniszczenia, uszkadzania lub przemieszczania znaków geodezyjnych.

POUCZENIE

Uzgodnienie traci ważność w przypadku, gdy inwestor albo organ administracji architektoniczno-budowlanej lub nadzoru budowlanego powiadomią zespół o utracie ważności, zmianie lub uchyleniu decyzji o warunkach zabudowy i zagospodarowaniu terenu, zatwierdzeniu projektu budowlanego lub pozwolenia na budowę.

Z up. STAROSTY

mgr inż. Dominik Dołżycki
GEODETA POWIATOWY

Sporządziła: Anna Stankiewicz

Za zgodność z oryginałem
data podpis

35

ORANGE POLSKA
Techniczna Obsługa Klienta
Operacyjne Utrzymanie Sieci i Usłu w Olsztynie
Dział Zarządzania Zasobami Sieci 4-Szczecin
Plac Zesłańców Sybiru 1
78-400 Szczecinek
tel. 94 372 47 80

załącznik nr 01
do protokołu GK.6630.129.2012.AF
z dnia 27.03.2013

Drawsko Pomorskie, 27.03.2013r.

ZAŁĄCZNIK DO PROTOKÓŁU ZUDP NR 14667/225/2013

1. Przekazać plac budowy z udziałem ORANGE Polska Dział Współpracy z Partnerami Technicznymi Koszalin tel: 67 258 91 91, fax: 67 258 90 98.
2. Prace w pobliżu urządzeń podziemnych ORANGE Polska prowadzić ręcznie z zachowaniem szczególnej ostrożności.
3. Przy skrzyżowaniach i zbliżeniach z urządzeniami ORANGE Polska zachować odległości wynikające z polskich i branżowych norm.
4. W miejscach zbliżeń i skrzyżowań z kablami OTK i TKD zlecić wytyczenie trasy GT tel: 91 434 00 40, tel. kom: 503 143 917.
5. Przy niwelacji terenu doprowadzić do zachowania normatywnej głębokości dla infrastruktury ORANGE Polska.
6. Przed rozpoczęciem prac ziemnych, ustalić głębokość ułożenia podziemnej infrastruktury ORANGE Polska, metodą przekopu próbnego. W szczególnych przypadkach prace ziemne prowadzić pod nadzorem pracownika ORANGE Polska Nadzór nad pracami prowadzi Dział Współpracy z Partnerami Technicznymi Koszalin tel: 67 258 91 91, fax: 67 258 90 98.
7. Przed zasypaniem skrzyżowań projektowanej infrastruktury z urządzeniami ORANGE Polska zgłosić ten fakt celem sprawdzenia poprawności wykonania prac.
8. Nie ujawnione na planszach koordynacyjnych kolizje z urządzeniami ORANGE Polska, można usunąć po uzyskaniu zgody ORANGE Polska, na wyłączny koszt Inwestora.
9. Uszkodzenia infrastruktury powstałe w trakcie prac ziemnych, będą naprawione na wyłączny koszt Inwestora.
10. Dokonać regulacji włazu i pokryw studni kablowych, do poziomu wyznaczonego przez projektowane rzędne wysokościowe. Regulacja i wymiana uszkodzonych w trakcie prac elementów studni na koszt Inwestora.
11. Projektowane studnie kablowe należy umiejscowić w odległości, co najmniej 0,5m od studni będących własnością ORANGE Polska. Zachować minimum 0,5m przy zbliżeniach z istniejącą kanalizacją kablową ORANGE Polska.
12. Na etapie wykonawstwa należy zastosować pokrywy studni kablowych z logo innym od używanego przez ORANGE Polska.
13. Zakończenie zadania inwestycyjnego wymaga zgłoszenia do ORANGE Polska Dział Współpracy z Partnerami Technicznymi Koszalin tel: 67 258 91 91, fax: 67 258 90 98, celem uczestnictwa w odbiorze i sprawdzenia prawidłowości wykonania prac w pobliżu infrastruktury nadziemnej i podziemnej ORANGE Polska.

Waldemar Fedorowicz

tel. 94 372 47 80

Za zgodność z oryginałem

podpis

36

Starostwo Powiatowe
w Drawsku Pomorskim
Zespół Uzgadniania Dokumentacji
Projektowej

Drawsko Pomorskie, dnia 27.03.2013

Załącznik nr 02
do opinii GK.6630 125-2013 AS
z dnia 02 KWI. 2013

Protokół Nr GK.6630. 125.2013 AS

Przedmiot uzgodnienia sieć wodociągowa z przyłączami, sieć kanalizacji sanitarnej z przyłączami, sieć do zasilania przepomp

lokalizacja m. Drawsko Pom. obręb 012, 09, 19,
gm. Drawsko Pom. obręb Sulimierzyce, Dzallowo

Inwestor Gmina Drawsko Pomorskie

Projektant mgr inż. Waldemar Horaźniowicz

Data wpływu wniosku do ZUDP 21.03.2013 Znak branży

Uwagi i zalecenia branży:

gazowej

Uzgodniono z uwagą:
- zachować ostrożność przy skrzyżowaniu z istniejącym uzbrojeniem gazowym M/C, S/C i N/C.
- wszelkie prace ziemne w obrębie sieci gazowej wykonywać wyłącznie ręcznie
- w przypadku odkrycia sieci gazowej przed zasypaniem zgłosić do odbioru do RDG Drawsko
- rozpoczęcie prac zgłosić do RDG Drawsko

Wielkopolska Spółka Gazownictwa Sp. z o.o.
ul. Grobla 15, 61-859 Poznań
Oddział Zakład Gazowniczy w Koszalinie
Rejon Dystrybucji Gazu w Drawsku Pomorskim
ul. Złocieniecka 22D, 78-500 Drawsko Pomorskie
tel. 094 363 22 43, fax 094 363 27 86
NIP 778 13 87 479
KRS 0000000111 REGON 634151410

KIEROWNIK
Rejon Dystrybucji Gazu w Drawsku Pomorskim
Jolanta Skrzypa

telekomunikacyjnej

TP S.A. Pion Technicznej Obsługi Klienta
Region Operacyjnego Utrzymania Sieci i Usług w Olsztynie
Dział Zarządzania Zasobami Sieci - Szczecin
L. dz. 14667/125/ 2013 r.
Uzgodniono z zastrzeżeniem uwag 1,3,4,5,6,7,8,9
wg przekazanego załącznika
Waldemar Fedorowicz
DRAWSKO 17.03.2013
Miejscowość Data
Dział Zarządzania Zasobami Sieci w Szczecinie

Za zgodność z oryginałem

..... podpis

37

drogowej

Decyzja GDDKiA-O/Sz-Z-3.mg/437/42/D/2013 Szczecin 08.02.2013r.

Postanowienie GDDKiA-O/Sz-Z-3.mg/437/43/P/2013 Szczecin 08.02.2013r.

Decyzja ZDP.-5461.46.12 Drawsko Pom 15.10.2012r.

Zarząd Dróg Powiatowych
w Drawsku Pomorskim
ul. Złocieniecka 22a
DYREKTOR
mgr inż. Zbigniew Kot

Na min. 21 dni przed planowanym rozpoczęciem robót należy wystąpić do właściciela i zarządcy dróg z wnioskiem o wydanie warunków i zgody na przeprowadzenie robót i umieszczenie urządzeń.

27.03.2013 r.

URZĄD MIEJSKI
w Drawsku Pomorskim
ul.Gen.W.Sikorskiego 41
78-500 Drawsko Pomorskie
tel. 094-3633485; fax. 094-3633113

INSPEKTOR
Mariola Grońska

ENERGA Oświetlenie
Rejon Usług Oświetleniowych Szczecinek
Pl. Zesłańców Sybiru 1
78-400 Szczecinek
+48 94 372 04 16

Kierownik Oświetleniowych Szczecinek
Tomasz Merk

Oświetleniowej / tv

Uzgodniono dnia 27.03.2013 z uwagami:
- roboty w pobliżu sieci oświetleniowej wykonać ręcznie koliżej w stanie odkrytym czekać do odbioru
- wykonawca robót pokrywa koszty i poniesione straty przez Energę Oświetlenie w wyniku ewentualnych uszkodzeń sieci oświetlenia wykonanych podczas prowadzenia robót.

ZUDP uzgadnia w/w obiekt : ~~bez uwag~~ * z uwagami* ~~nie uzgadnia*.~~

Z up. STAROSTY

mgr inż. Dominik Dołżycki
GEODETA POWIATOWY

POWIATOWY INSPEKTOR
NADZORU BUDOWLANEGO

mgr inż. Robert Kiryszewski

Z up. STAROSTY

mgr inż. Krystyna Zobiszewska
NACZELNIK WYDZIAŁU
ARCHITEKTONICZNO-BUDOWLANEGO

Za zgodność z oryginałem
.....
podpis

Zarząd Dróg Powiatowych
w Drawsku Pomorskim
ul. Złocieniecka 22a
DYREKTOR
mgr inż. Zbigniew Kot

38

energetycznej

REJON ENERGETYCZNY DRAWSKO

Możliwość prowadzenia prac uzgodniono pod warunkiem spełnienia podanych uwag:

1. O zamiarze prowadzenia prac w miejscu skrzyżowania lub zbliżenia z kablami energetycznymi należy powiadomić Rejon Energetyczny w terminie 7 dni przed rozpoczęciem robót
2. Prace w miejscu skrzyżowania lub zbliżenia z istniejącymi kablami energetycznymi winny być wykonywane pod nadzorem wyznaczonego pracownika Rejonu. Po wykonaniu odkrycia kabli energetycznych i zabezpieczeniu ich przed uszkodzeniem mechanicznym pracownik Rejonu Energetycznego udzieli (w przypadku istniejących możliwości) zgody na dalsze wykonywanie prac sprzętem mechanicznym.
3. Prace w miejscu skrzyżowania lub zbliżenia z urządzeniami energetycznymi winny być wykonywane zgodnie z obowiązującymi normami PNE 05100 i PNE 05125 oraz normami branżowymi.
4. Informujemy, że w miejscu przewidywanych prac mogą wystąpić urządzenia energetyczne nie będące na majątku

Energa Operator SA
Oddział w Koszalinie
Rejon Dystrybucji
Drawsko Pomorskie
ul. Starogrodzka 34
78-500 Drawsko Pomorskie
NIP 583-000-11-90

Technik
ds. Dokumentacji Energetycznej
Witold Szymański

wodno-kanalizacyjnej

ZAKŁAD WODOCIĄGÓW I KANALIZACJI
Spółka z o o
78-500 Drawsko Pomorskie
ul.Podmiejska 3
tel. 243 24 47

Uzgodniono tras
proj. sieci

Z up. PREZESA
mgr inż. Arnold Kraska
KIEROWNIK DZIAŁU TECHNICZNEGO

Za zgodność z oryginałem

..... data ..... podpis

39

Zgodność z oryginałem

.....
podpis

40

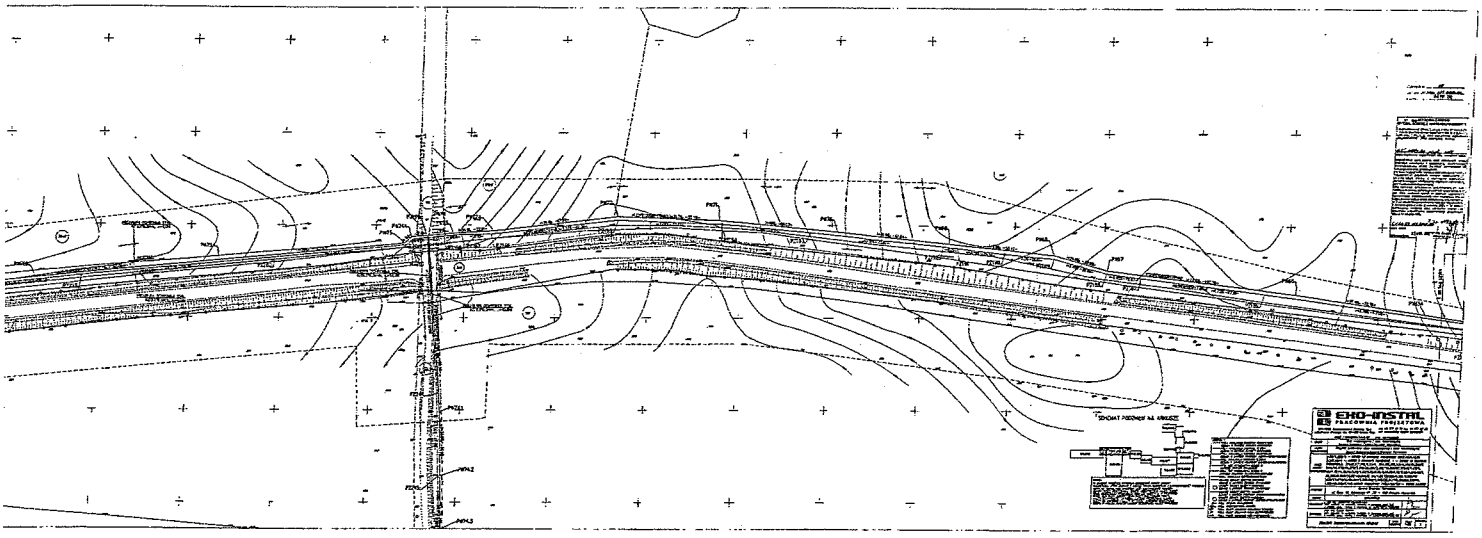

Za zgodność z oryginałem

11 KWI. 2013
.....
data

.....
podpis

42

Za zgodność z oryginałem

11 KWI. 2013

data ..... podpis .....

KARTA REJESTRACYJNA
mapy dla celów projektowych

OBIEKT: Zagórki Obr. Sulęczewo gm: Drawsko Pomorskie powiat: drawski woj. zachodniopomorskie	**Przedsiębiorstwo Geodezyjno-Kartograficzne** **Dariusz Kęsy** Ul. Wojska Polskiego 70A/5 78-450 Sławno NIP 673-143-10-77
SKALA: 1:1000 Układ współrzędnych: „2000" Pionem odniesienia wysokości: Kronsztadt Kierownik robót: Dariusz Kęsy upr. nr 19458 uprawn. ij	330302 5 2 9 2 2 31.06.2012 4 Wykonano w ramach roboty geodezyjnej
Mapa do celów projektowych sporządzono metodą cyfrową przy wykorzystaniu: 1. mapy zasadniczej w skali 1:1000 udkip: 8.202.28.06.1, 8.202.28.11.1 – 3	KERG nr: 035-130/2012 W zakresie sprawowania projekcja się punkty osnowy geodezyjnej podlegające ochronie na podst. art. 15, ust. 4b ust 1 pkt 3 ustawy Prawo geodezyjne i kartograficzne nr: 1067, 1068, 1069, 1070, 1071.
Na mapie do celów projektowych wykazano uzgodnione uzgodnione przez ZUDiP projekty sieci wzdłużnych terenu: 268/11c	Granice i nr działek ewidencyjnych: wg danych WGKiR Starostwa Powiatowego w Drawsku Pom. z dnia 19.06.2012 r. Na mapie do celów projektowych nie wniesiono obiektów ukształtowania gruntu wymagających uzgodnień w Biurach wieczystych
Informacje dodatkowe: 1. [illegible] zakres pomiaru 2. Rzędne terenu są podane z instrukcji inwentaryzacji E-1 (Podstawowa Księga Kraju z 1998 r.) 3. Mapa nadaje się do celów projektowych w zakresie pomiaru 4. Dopuszcza się wykonywanie mapy do celów projektowych przy skali z pominięciem instrukcji ewidencyjnej E-1 (Podstawowa Księga Kraju z 1998 r.) 5. Wszystkie trzeba działki budowlane podlegają wytyczeniu przez jednostkę wykonawczą geodezyjną 6. Nie wykazano się działania w zakresie ochrony wierzchnia, a którym brak było informacji kreślonych i nie zostało ustalonane w gruncie konstrukcyjnej geodezyjnej	Przyjmuje się: STAROSTA DRAWSKI WYDZIAŁ GEODEZJI, KARTOGRAFII I KATASTRU W sprawie zatwierdzenia mapy dla przyjęcia dokumentu zawierającej treść mapy zasadniczej stanowiącej podstawę ewidencji gruntów i budynków zawiesi, pod nr 4C3/2012 Ustalenia mapa może być użyta do celów projektowych. Projektowane obiekty budowlane wymagające uzyskania na podstawie przepisów wymagające uzgodnienia projektowej wytyczenia sprawdzenia lub wykonywania [illegible] 11 LIP. 2012 (Data) mgr inż. Dariusz Dulęcki GEODETA POWIATOWY
Uzgodnienia sprawowane na podstawie: 1. danych kreślonych – z literą B 2. pokrzyżowania urządzenia przesyłowego sponsorem elektromagnetyczną – z literą A 3. bezpośrednich pomiarów powykonawczych – bez litery W związku z tym w częściach 1 i 2 nie gwarantuje się kompletności, a dokładność położenia nadzorujesz na mapie może być niższa od dokładności kartometrycznej mapy	STAROSTA DRAWSKI WYDZIAŁ GEODEZJI, KARTOGRAFII I KATASTRU Ilegroduksowanie, rozpowszechnianie i rozpowszechnianie odległego dokumentu wymaga zezwolenia którym mowa w art. 18 ustawy z dnia 17 maja 1989 r. – Prawo geodezyjne i kartograficzne (Dz.U. z 2010r. Nr 193, poz. 1287 z poźn. zm.) 11 LIP. 2012 UP. STAROSTY (Drawsko Pom.) mgr inż. Dariusz Dulęcki GEODETA POWIATOWY
Aktualność wtórnika na dzień: 19.06.2012 r.	Klasa jakości wykonanego geodezyjnego [illegible]

Załącznik nr ..... do uchwały GR.6630.[illegible]/2013 z dnia ..... 12 KWI. 2013

SCHEMAT PODZIAŁU NA ARKUSZE

UWAGA:
W ZAKRESIE INWESTYCJI WYSTĘPUJĄ GEODEZYJNE PUNKTY OSNOWY GEODEZYJNEJ I POZIOMOWEJ ORAZ „PUNKTY GEODEZYJNE I KARTOGRAFICZNE" PODLEGAJĄCE OCHRONIE NA PODSTAWIE ART. 15 UST. 4b UST. 1 PKT. 3 USTAWY PRAWO GEODEZYJNE I KARTOGRAFICZNE. PRZY PROJEKTOWANIU I REALIZACJI INWESTYCJI NALEŻY ZACHOWAĆ ODPOWIEDNIE ODLEGŁOŚCI OCHRONNE OD PUNKTÓW GEODEZYJNYCH. NALEŻY POINFORMOWAĆ POD NADZOREM GEODETYCZNYM OKRĘGU GEODEZYJNEGO

LEGENDA:
- PROJ. KANALIZACJA SANITARNA GRAWITACYJNA
- ISTNIEJĄCA W ZAKRESIE STAROSTY DRAWSKIEGO
- PROJ. KANALIZACJA SANITARNA TŁOCZNA
- ISTNIEJĄCA W ZAKRESIE STAROSTY DRAWSKIEGO
- PROJ. KANALIZACJA SANITARNA GRAWITACYJNA
- ISTNIEJĄCA W ZAKRESIE WOJEWÓDZTWA ZACHODNIOPOMORSKIEGO
- PROJ. KANALIZACJA SANITARNA TŁOCZNA
- ISTNIEJĄCA W ZAKRESIE WOJEWÓDZTWA ZACHODNIOPOMORSKIEGO
- PROJ. SIEĆ WODOCIĄGOWA DUŻNA W ZAKRESIE STAROSTY DRAWSKIEGO
- PROJ. SIEĆ WODOCIĄGOWA DUŻNA W ZAKRESIE WOJEWÓDZTWA ZACHODNIOPOMORSKIEGO
- PROJ. INSTALACJA ELEKTROENERGETYCZNA
- ISTNIEJĄCA SŁUPOWA OŚWIETLENIOWA W ZAKRESIE STAROSTY DRAWSKIEGO
- ISTNIEJĄCA SŁUPOWA OŚWIETLENIOWA W ZAKRESIE WOJEWÓDZTWA ZACHODNIOPOMORSKIEGO
- S1a PROJ. STUDNIA ZAWODNIONA
- PS1a PROJ. PRZEPOMPOWNIA ŚCIEKÓW
- E1 PROJ. PUNKT ZASILANIA KANALIZACJI WODCIĄGU
- E1 PROJ. PUNKT ZASILANIA SAMOŁ ELEKTROWNIOWEGO
- PM1 PROJ. PUNKT ZASILANIA SIECI WODOCIĄGOWEJ

EKO-INSTAL
PRACOWNIA PROJEKTOWA
EKO-INSTAL Nanowskaka i Wodzicki Sp.z o.o. ul.Kościuszka Huberego 61, 64-100 Leszno Wlkp. tel. 65 717 10 70 fax. 65 717 23 30 NIP 5681648782 REGON 080009361
email: biuro@eko-instal.biz www. eko-instal.biz

OBIEKT	Sieć wodociągowa i sieć kanalizacyjna
NAZWA OPRACOWANIA	Gmina Sulęczewo, Zagórki, Drawsko Pomorskie Projekt budowlany sieci wodociągowej i sieć kanalizacyjnej Gmina Sulęczewo, Zagórki, Drawsko Pomorskie
ADRES OBIEKTU BUDOWLANEGO	137/1,335/1 – OBRĘB 12 DRAWSKO POMORSKIE; 36/2,40,41,42/8, 42/9,42/4 – OBRĘB 9 DRAWSKO POMORSKIE; 1 – OBRĘB 19 DRAWSKO POMORSKIE; 378/2,377,376/1,07/1, 374,372,373,338/4,386/31,309/1, 368/10,370/1,370/2,369/2,368/2,368/3,369/1, 68/1,70,71,72/4,72/2/4,72/3/4,72/6,85,57/1,59/3,59/4,350/8,61, 62,234/9,234/10,60,138,142/2, 94/1,68,138,336/4,336/2,330/18 330/7,114/2,108,341/1,345,346/1,347/2,347/4,338/2,330/18 330/15,139/1,148–OBRĘB SUŁĘCZEWO; 1/2,5/2,5/3,6 – OBRĘB DALEWO
INWESTOR	Gmina Drawsko Pomorskie ul. Gen. Wł. Sikorskiego 61 78 – 500 Drawsko Pomorskie
BRANŻA	SANITARNA
PROJEKTANT	mgr inż. Krzysztof Sprzanowicz upr. projekt. w specyf. instalac. w zakresie sieci, bud. ogólnej, plus. wodnej i kanalizacyjnej, nr 7/LUBUSKIE/2005
SPRAWDZIŁ	mgr inż. Cyryl Kozak upr. projekt. w specyf. instalac. w zakresie sieci, bud. ogólnej, plus. wodnej i kanalizacyjnej, nr 7/LUBUSKIE/2005
PROJEKT ZAGOSPODAROWANIA TERENU	DATA 01.2013 SKALA 1:1000 RYS. Nr 4

SCHEMAT PODZIAŁU NA ARKUSZE

RYS.NR2 RYS.NR3 RYS.NR4 RYS.NR5 RYS.NR6 RYS.NR7 RYS.NR8 RYS.NR9 RYS.NR10 RYS.NR11 RYS.NR12 RYS.NR13 RYS.NR14 RYS.NR15

W ZAKRESIE INWESTYCJI WYSTĘPUJĄ GEODEZYJNE PUNKTY OSNOWY GEODEZYJNEJ, KTÓRE ZGODNIE Z USTAWĄ "PRAWO GEODEZYJNE I KARTOGRAFICZNE" PODLEGAJĄ OCHRONIE. OBOWIĄZEK INWESTORA JEST ZABEZPIECZENIE PUNKTÓW OSNOWY PRZED ZNISZCZENIEM. SPOWODUJE ZNISZCZENIE PUNKTÓW OSNOWY GEODEZYJNEJ PRZEWIDZIANY PRZEPISAMI KARNYMI. ROBOTY W POBLIŻU PUNKTÓW OSNOWY GEODEZYJNEJ NALEŻY PROWADZIĆ WARUNKI WYNIKAJĄCE Z DECYZJI ZARZĄDZAJĄCEGO PUNKTEM. NALEŻY GO INWESTOR I NALEŻY GO "ZLECIĆ" FIRMIE GEODEZYJNEJ. ROBOTY W POBLIŻU PUNKTÓW OSNOWY GEODEZYJNEJ NALEŻY PROWADZIĆ

LEGENDA :

- PROJ. KANALIZACJA SANITARNA GRAWITACYJNA
- REDACE W ZAKRESIE STAROSTY DRAWSKIEGO
- PROJ. KANALIZACJA SANITARNA TŁOCZNA
- REDACE W ZAKRESIE STAROSTY DRAWSKIEGO
- PROJ. KANALIZACJA SANITARNA GRAWITACYJNA
- REDACE W ZAKRESIE WOJEWÓDZTWA ZACHODNIOPOMORSKIEGO
- PROJ. KANALIZACJA SANITARNA TŁOCZNA
- REDACE W ZAKRESIE WOJEWÓDZTWA ZACHODNIOPOMORSKIEGO
- PROJ. SIEĆ WODOCIĄGOWA REDACE W ZAKRESIE STAROSTY DRAWSKIEGO
- PROJ. SIEĆ WODOCIĄGOWA REDACE W ZAKRESIE WOJEWÓDZTWA ZACHODNIOPOMORSKIEGO
- PROJ. INSTALACJA ELEKTROENERGETYCZNA
- GRANICE DZIAŁEK EWIDENCYJNYCH
- REDACE W ZAKRESIE STAROSTY DRAWSKIEGO
- NUMERY DZIAŁEK EWIDENCYJNYCH
- REDACE W ZAKRESIE STAROSTY DRAWSKIEGO
- GRANICE OBRĘBÓW EWIDENCYJNYCH
- REDACE W ZAKRESIE WOJEWÓDZTWA ZACHODNIOPOMORSKIEGO
- NUMERY OBRĘBÓW EWIDENCYJNYCH
- REDACE W ZAKRESIE WOJEWÓDZTWA ZACHODNIOPOMORSKIEGO
- STN PROJ. STUDNIA KANALIZACYJNA
- PST PROJ. PRZEPOMPOWNIA ŚCIEKÓW
- PZ1 PROJ. PUNKT ZAŁAMANIA KANALIZACJI GRAWITACYJNEJ
- E1 PROJ. PUNKT ZAŁAMANIA KABLA ELEKTRYCZNEGO
- PW1 PROJ. PUNKT ZAŁAMANIA SIECI WODOCIĄGOWEJ

EKO-INSTAL
PRACOWNIA PROJEKTOWA

EKO-INSTAL Hieronimowicz i Wojciński Sp.J.
ul.Kościuszki Wodzimiego 81, 66-100 Gorzów Wlkp.
tel. 95 717 10 70 fax. 95 717 23 20
NIP 5681046782 REGON 080009361
email : biuro@eko-instalsk www.eko-instalsk

OBIEKT	Sieć wodociągowa i sieć kanalizacyjna
NAZWA OPRACOWANIA	Dotyczy Sołectwa Zagórki Drawsko Pomorskie. Projekt budowlany sieci wodociągowej i sieci kanalizacyjnej Dotyczy Sołectwa Zagórki Drawsko Pomorskie.
ADRES OBIEKTU BUDOWLANEGO	137/1,325/1 – OBREB 12 DRAWSKO POMORSKIE; 38/2,40,41,42/9, 42/8,42/4 – OBREB 9 DRAWSKO POMORSKIE; 1 – OBREB 19 DRAWSKO POMORSKIE; 376/2,377,378/1,97/1, 374,372,373,338/4,368/31,369/1, 368/10,370/14,370/3,370/22,369/2,368/18,368/22,375,65/1,67/1, 68/1,70,71,72,74/2,73/1,73/3,74/6,74/3,85,57/1,36/9,58/4,256/8,61, 62,256/9,256/10,60,128,342/2, 84/1,88,138,336/4,216/2,230/18 230/17,114/3,108,344/1,345,346/1,347/35,347/45,338/38,338/16, 339/15,138/1,148–OBREB SULISZEWO; 7/2,5/2,5/3,9 – OBREB DALEWO
INWESTOR	Gmina Drawsko Pomorskie ul. Gen. Wł. Sikorskiego 41 ,78 – 500 Drawsko Pomorskie
BRANŻA	SANITARNA
PROJEKTANT	mgr inż. Waldemar Hieronimowicz upr. budowl. w specjalności ogólnobudowlanej w zakresie sieci, inst. i urządzeń gaz. wodnej i kanalizacyjnej, nr ŁUKO/0010/POOS/05
SPRAWDZIŁ	mgr inż. Dariusz Krampa upr. budowl. w specjalności konstrukcyjno- budowlanej w zakresie sieci, inst. i urządzeń gaz. wodnej i kanalizacyjnej, nr ŁUKO/0015/POOS/03
PROJEKT ZAGOSPODAROWANIA TERENU	DATA 03.2013 · SKALA 1:500 · RYSUNEK 5

Załącznik nr 5 do uchwały Nr XLIII/ 429 /2013 Rady Gminy Drawsko Pom. z dnia 28 kwietnia 2013 r.

STAROSTA DRAWSKI
WYDZIAŁ GEODEZJI, KARTOGRAFII I RZ...

Na podstawie art. 29 ust. 2 pkt 3 ustawy z dnia 27 marca 2003 r. o planowaniu i zagospodarowaniu przestrzennym (Dz. U. z 2003 r. Nr 80, poz. 717 ze zmianami) zmiany dotyczące usytuowania projektowanych sieci uzbrojenia terenu.

[illegible] usytuowanie projektowanych sieci uzbrojenia terenu zachowuje ważność przez okres [illegible] od dnia wydania opinii w sprawie [illegible] usytuowania projektowanych sieci uzbrojenia terenu. [illegible] wypadkowe lub wszystkie w przypadku, o którym mowa w § 13 rozporządzenia Ministra Rozwoju Regionalnego i Budownictwa z dnia 2 kwietnia 2001 r. w sprawie geodezyjnej ewidencji sieci uzbrojenia terenu i zasobów uzgadniania dokumentacji projektowej (Dz. U. Nr 38, poz. 433).

Drawsko Pom. 02 KWI. 2013

STAROSTA
mgr inż. Dominik Dorycki
GEODETA POWIATOWY

Wydział Geodezji, Kartografii i Rz...

Załącznik nr 5 do uchwały Nr XLIII/ 429 /2013 Rady Gminy Drawsko Pom. z dnia 28 kwietnia 2013 r.

Zgodny z oryginałem

Odpis

43

5.202.28.13

Za zgodność z oryginałem

podpis

44

Za zgodność z oryginałem

.....
podpis

45

WPŁYNĘŁO

15. LUT. 2013

EKO-INSTAL
Harasimowicz i Wspólnicy S.J.

Za potwierdzeniem odbioru

GENERALNY DYREKTOR
DRÓG KRAJOWYCH I AUTOSTRAD

Szczecin 08.02.2013 r.

GDDKiA-O/Sz-Z-3.mg/437/42/D/2013

DECYZJA

Działając na podstawie art. 39 ust. 3 Ustawy z dnia 21 marca 1985r. o drogach publicznych (tekst jednolity Dz.U. z 2007r., Nr 19, poz. 115 z póź. zm.) i art. 104 Ustawy z dnia 14 czerwca 1960r. – Kodeks postępowania administracyjnego (tekst jednolity Dz.U. z 2000r., Nr 98, poz. 1071, z póź. zm.), działając z upoważnienia Generalnego Dyrektora Dróg Krajowych i Autostrad, po rozpatrzeniu wniosku z dnia 24.01.2013r., otrzymanego dnia 25.01.2013r. uzupełnionego dnia 31.01.2013r., złożonego przez Pana Marcina Krawczyka reprezentującego Pracownię Projektową EKO-INSTAL Harasimowicz i Wspólnicy Sp.j., występującego w imieniu inwestora, tj. Gminy Drawsko Pomorskie, w sprawie uzgodnienia przebiegu projektowanej sieci wodociągowej i kanalizacji sanitarnej grawitacyjno-tłocznej relacji Drawsko Pomorskie – Suliszewo w pasie drogowym drogi krajowej nr 20 w obrębie m. Drawsko Pomorskie i m. Suliszewo, postanawiam:

1. uzgodnić lokalizację projektowanej sieci wodociągowej i kanalizacji sanitarnej grawitacyjno-tłocznej w pasie drogowym drogi krajowej nr 20 (włączenia do istniejących sieci, przejścia poprzeczne pod drogą), zgodnie z przebiegiem przedstawionym na planach sytuacyjnych,
2. **w/w urządzenia wzdłuż drogi krajowej należy wykonać, w min. odległości 1,80 m od krawędzi jezdni drogi krajowej nr 20,**
3. przejścia poprzeczne w/w urządzeniami pod drogą krajową nr 20 oraz zjazdami utwardzonymi należy wykonać, nie naruszając istniejącego systemu odwodnienia drogi, na min. głębokości 0,50 m od rzędnej dna rowu, metodą przecisku/przewiertu w rurze osłonowej, na całej szerokości pasa drogowego,
4. **przejście poprzeczne projektowanym wodociągiem pod zatoką autobusową należy wykonać metodą przecisku/przewiertu z zastosowaniem minimalnego wykopu otwartego w jezdni na włączenie do istniejącej sieci,**
5. nacięcia nawierzchni należy wykonać piłą tarczową,
6. obowiązuje zakaz składowania urobku z ukopu w pasie drogowym,
7. naruszony pas drogowy należy przywrócić do stanu poprzedniego na koszt inwestora:
   - **przy naruszeniu nawierzchni chodnika odtworzenie należy wykonać na całej szerokości i długości, przez co rozumie się rozebranie nawierzchni chodnika na całej jego szerokości i długości, a po wykonaniu robót ułożenie nawierzchni z zachowaniem istniejącej konstrukcji; zniszczone betonowe płytki chodnikowe lub kostki brukowe należy wymienić na nowe, z zastosowaniem nowej podsypki cementowo-piaskowej,**
   - **przy naruszeniu bitumicznej nawierzchni zatoki należy wykonać pełne odtworzenie poszczególnych warstw konstrukcyjnych z zastosowaniem siatki wzmacniającej,**
8. przed przystąpieniem do robót należy opracować oraz uzgodnić projekt organizacji ruchu,
9. po wykonaniu robót grunt należy zagęścić do wymaganego wskaźnika zagęszczenia. Grunt zasypowy w wykopie należy zagęszczać zgodnie z normą PN-B-06050 z 1999r. „Roboty ziemne".
   Wyniki pomiarów wskaźnika zagęszczenia gruntu stanowić będą materiał uzupełniający do protokołu przekazania pasa drogowego po robotach dla Rejonu w Stargardzie Szczecińskim,
10. po zakończeniu budowy w/w urządzeń inwestor zobowiązany jest wykonać na koszt własny dokumentację powykonawczą i dostarczyć ją Rejonowi w Stargardzie

46

Zgodność z oryginałem

11 KWI 2013 ..... data ..... podpis

Szczecińskim. Przejęcie placu budowy przez Rejon następuje w formie protokołu zdawczo-odbiorczego po dostarczeniu Rejonowi w/w dokumentacji powykonawczej.

Uzasadnienie

Zgodnie z treścią art. 39 ust. 3 Ustawy o drogach publicznych lokalizowanie w pasie drogowym urządzeń niezwiązanych z potrzebami zarządzania drogami lub potrzebami ruchu drogowego może nastąpić wyłącznie w szczególnie uzasadnionych przypadkach i za zgodą zarządcy drogi. Po przeanalizowaniu stanu faktycznego, organ administracji uznał, że w niniejszej sprawie spełniona jest przesłanka szczególności (włączenia do istniejących sieci, przejścia poprzeczne pod drogą), a wobec tego uzasadnionym jest umieszczenie urządzeń kanalizacyjnych i sieci wodociągowej w pasie drogowym drogi krajowej nr 20.

Decyzja niniejsza nie stanowi podstaw do rozpoczęcia robót budowlanych w pasie drogowym w celu umieszczenia w nim przedmiotowych urządzeń. Wejście w teren pasa drogowego w celu rozpoczęcia robót może nastąpić wyłącznie po uzyskaniu decyzji administracyjnej zezwalającej na zajęcie pasa drogowego, o którą należy wystąpić z wnioskiem w terminie nie krótszym niż 3 tygodnie przed planowanymi robotami i uiszczeniu opłat naliczonych w tej decyzji przez Rejon w Stargardzie Szczecińskim.

Przedmiotowa decyzja zapewnia prawo do dysponowania pasem drogowym drogi krajowej nr 20 (pas drogowy określony numerem działki 137/1, 1, 375, 97/1) w obrębie m. Drawsko Pomorskie i Suliszewo – w granicach określonych na załączniku graficznym, w zakresie niezbędnym do uzyskania pozwolenia na budowę dla uzgodnionej inwestycji, zgodnie z zatwierdzonym projektem technicznym stanowiącym załącznik do niniejszej decyzji.

W przypadku jeżeli budowa, przebudowa lub remont drogi będzie wymagał przełożenia w/w urządzeń, to koszt przełożenia, zgodnie z art. 39 ust. 5 Ustawy z dnia 21 marca 1985r. o drogach publicznych, ponosi właściciel urządzeń.

Od niniejszej decyzji nie służy stronie odwołanie

Na podstawie art. 127 § 3 kodeksu postępowania administracyjnego strona niezadowolona z decyzji, w terminie 14 dni od dnia doręczenia decyzji, może złożyć wniosek o ponowne rozpatrzenie sprawy.

Wniosek składa się na adres: Generalna Dyrekcja Dróg Krajowych i Autostrad Oddział w Szczecinie ul. Bohaterów Warszawy 33, 70-340 Szczecin.

GENERALNY DYREKTOR
DRÓG KRAJOWYCH i AUTOSTRAD
z upoważnienia
Z-CA DYREKTORA ODDZIAŁU
mgr inż. Grzegorz Dziedzina

Otrzymują:
Pracownia Projektowa
EKO-INSTAL
Harasimowicz i Wspólnicy Sp. j.
ul. Kazimierza Wielkiego 61
66-400 GORZÓW WLKP.
zał. 1 kpl. planów

Do wiadomości:
1) Generalna Dyrekcja
Dróg Krajowych i Autostrad
Rejon w Stargardzie Szczecińskim
ul. Bydgoska 13/15
73-110 STARGARD SZCZ.
zał. 1 kpl. planów
2) a/a

Za zgodność z oryginałem

..... data ..... podpis

47

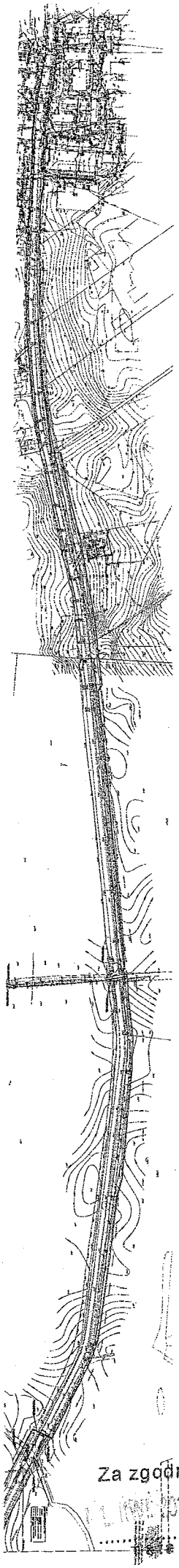

Za zgodność z oryginałem

.....

podpis

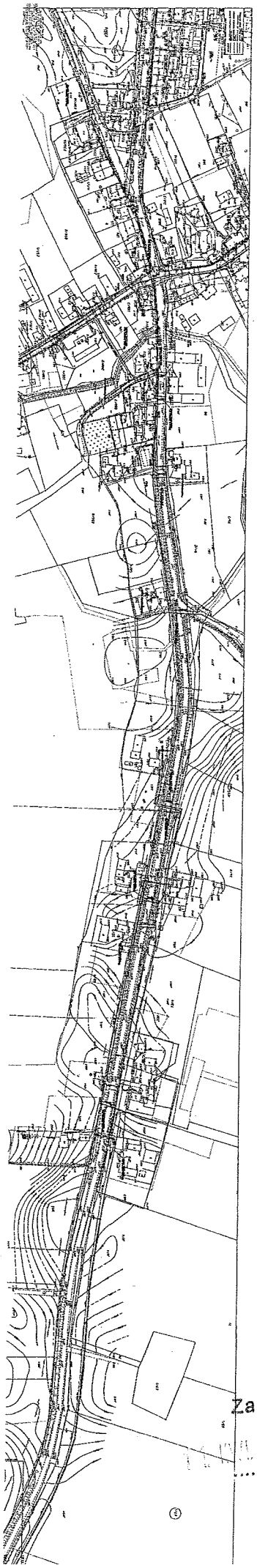

Za zgodność z oryginałem

....

data podpis

Egz. Nr ...2...

Szczecin, dnia 06. 11.2012r.

WOJEWÓDZKI SZTAB WOJSKOWY
w Szczecinie
Nr 4000/12
2012 11 06
70-952 Szczecin

WPŁYNĘŁO
13. LIS 2012
EKO-INSTAL
Harasimowicz i Wspólnicy S.J.

EKO-INSTAL

PRACOWNIA PROJEKTOWA

ul. Kazimierza Wielkiego 61

66-400 Gorzów Wlkp.

Dotyczy: *uzgodnienia dokumentacji projektowej sieci wodociągowej i sieci kanalizacyjnej Dalewo, Suliszewo, Zagórki, Drawsko Pom..*

W nawiązaniu do pisma z dnia 1 października 2012 roku (pismo nr 3653/12) przesłanego do Wojewódzkiego Sztabu Wojskowego w Szczecinie, dotyczącego uzgodnienia dokumentacji projektowej sieci wodociągowej i sieci kanalizacyjnej Dalewo, Suliszewo, Zagórki, Drawsko Pom. informuję, że obszar objęty projektem inwestycji nie obejmuje terenów w użytkowaniu wojska.

W związku z powyższym Wojewódzki Sztab Wojskowy w Szczecinie, do przedstawionego projektu dokumentacji budowy sieci wodociągowej i sieci kanalizacyjnej Dalewo, Suliszewo, Zagórki, Drawsko Pom. uwag nie zgłasza.

SZEF

wz. ppłk Waldemar KRUPIŃSKI

Wykonano w 2 egz.
Egz. nr 1 - ad acta (T14/9)
Egz. nr 2 - adresat
S.A. (tel. 091/451 -23 -34)
Dnia 05.11.2012r.

Za zgodność z oryginałem
data podpis

50

ZAKŁAD WODOCIĄGÓW I KANALIZACJI
Spółka z o.o.
78-500 Drawsko Pomorskie
ul. Podmiejska 3
tel. 363 34 47

DT IV/56/2011

URZĄD MIEJSKI
w Drawsku Pomorskim
wpłynęło dnia 26.10. 2011 r.
Nr 2998/10 M. zał.
podpis
452/2011

Drawsko Pomorskie 25.10.2011

Gmina Drawsko Pomorskie
ul. Sikorskiego 41
78-500 Drawsko Pom.

W odpowiedzi na złożony wniosek ustalamy warunki techniczne wykonania sieci wod-kan. w miejscowościach Dalewo-Suliszewo-Zagórki-Drawsko Pomorskie.

I. DOSTAWA WODY.

1. Wykonać sieć wodociągową od istniejącej sieci dn 110 PCV w ul. Złocienieckiej.
2. Włączenie w istniejącą sieć za pomocą trójnika kołnierzowego Combi z układem zasuw.
3. Projektowaną sieć połączyć z istniejącą siecią w miejscowości Suliszewo i Dalewo poprzez montaż trójników Combi z układem zasuw.
4. W węźle połączeniowym zasilającym m. Suliszewo i Dalewo zamontować studnie wodomierzowe PE, o średnicy min. 1000 mm szczelne, z przepływomierzem elektromagnetycznym i przesyłem danych GPS, oraz zasilaniem bateryjnym np. MAG 8000 + CELLO.
5. Przed studniami wodomierzowymi zamontować zasuwy odcinające.
6. Sieć wykonać z rur PE ø 110 dwuwarstwowych w kolorze niebieskim.
7. Na sieci zamontować hydranty p.poż. nadziemne ø80, zabezpieczone w przypadku złamania, z podwójnym zamknięciem, w wykonaniu ze stali nierdzewnej, typu 2B, oraz zespoły napowietrzająco-odpowietrzające montowane w gruncie, z zestawem płuczącym.
8. Przewody wodociągowe układać na głębokości min. 1,3m na podsypce piaskowej i przykryć taśmą ostrzegawczą w kolorze niebieskim z wkładka metalową.
9. Stosować wyłącznie armaturę Hawle, VAG, AVK, Jafar lub inną o równorzędnej jakości.
10. Przystąpienie do robót zgłosić u dostawcy wody.
11. Po wykonaniu wodociągu przeprowadzić próbę szczelności w obecności przedstawiciela dostawcy wody.
12. Lokalizację armatury oznakować za pomocą tabliczek na słupkach betonowych.
13. Do odbioru dostarczyć pozytywny wynik badania wody.

II. ODPROWADZENIE ŚCIEKÓW.

1. Wykonać sieć kanalizacyjną grawitacyjną oraz ciśnieniową z tłoczniami ścieków.
2. Istniejące pompownie ścieków w m. Suliszewo wymienić na tłocznie.
3. W tłoczniach zamontować min. 2 szt. pomp pracujących rotacyjnie.
4. Teren tłoczni ogrodzić i wykonać nawierzchnię z kostki Polbruk.
5. Na terenie tłoczni zamontować słup oświetleniowy oraz studnię z przepływomierzem elektromagnetycznym.
6. Tłocznie montować w prefabrykowanych komorach z betonu B45 z izolacją przeciwwilgociową.
7. Komory wyposażyć w wentylację mechaniczną i oświetlenie w wykonaniu przeciwwybuchowym.

Zgodność z oryginałem

8. W tłoczniach zamontować układy redukujące uderzenia hydrauliczne.
9. Tłocznie włączyć w funkcjonujący w ZWiK system monitoringu.
10. Na kanalizacji zamontować studnie połączeniowe z kręgów 1200 bet klasy B45, na przyłączach stosować studzienki 425 PCV.
11. Na studniach zamontować włazy żeliwne, zatrzaskowe z wypełnieniem betonowym.
12. Włazy montować do studni za pomocą zaprawy cementowej oraz 4 szt. śrub rozporowych ø 20.
13. Kanalizację grawitacyjną wykonać z rur PVC klasy S z rdzeniem litym (nie spienionym), o średnicach wynikających z obliczeń.
14. Kanalizację tłoczną wykonać z rur ciśnieniowych PVC lub PE w kolorze czarnym.
15. Na studni rozprężnej zamontować filtr przeciwodorowy.
16. Rurociągi układać na głębokości min. 1,0 m, ze spadkiem w kierunku przepływu ścieków.
17. Na sieci ciśnieniowej zamontować zespoły napowietrzająco-odpowietrzające montowane w gruncie z zestawem płuczącym.
18. Lokalizację armatury oznakować za pomocą tabliczek na słupkach betonowych.
19. Do odbioru dostarczyć mapę powykonawczą w wersji papierowej i cyfrowej, wydruk profili wykonanej sieci oraz materiał filmowy z monitoringu sieci kamerą TV.

ZABRANIA SIĘ KIEROWANIA DO KANALIZACJI WÓD DESZCZOWYCH LUB GRUNTOWYCH !!!

III. Warunki ogólne.

1. Na podstawie niniejszych warunków technicznych oraz obowiązujących przepisów opracować projekt techniczny sieci.
2. Projekt podlega uzgodnieniu w Zakładzie wydającym niniejsze warunki. 1 egzemplarz projektu po uzgodnieniu pozostaje w archiwum Zakładu.
3. Przystąpienie do robót zgłosić w Zakładzie, przedkładając potwierdzone w Starostwie Powiatowym zgłoszenie lub pozwolenie na budowę.
4. Całość robót wykonać własnym kosztem i staraniem, zgodnie z niniejszymi warunkami i obowiązującymi przepisami.
5. Prace przyłączeniowe do sieci mogą być wykonywane wyłącznie w dni robocze, w godzinach pracy Zakładu oraz przez wykonawców posiadających odpowiednie uprawnienia i potencjał techniczny. Wykonawca robót ponosi koszt zamknięcia sieci wodociągowej na czas robót.
6. Wykonać i dostarczyć do odbioru geodezyjną mapę powykonawczą oraz pozytywne wyniki badań wody.

IV. Dostawa wody i odprowadzenie ścieków nastąpi po:.

1. Dokonaniu pozytywnego odbioru sieci.
2. Zawarciu umowy na dostawę wody.

Niniejsze warunki techniczne wydaje się na okres 1 roku.

PREZES ZARZĄDU
Zakładu Wodociągów i Kanalizacji
Spółka z o.o. w Człuchowie
mgr inż. Piotr Matusiak

Za zgodność z oryginałem

11 [illegible]
data

podpis

Oddział Gospodarowania Nieruchomościami
w Poznaniu

POLSKIE KOLEJE PAŃSTWOWE
Spółka Akcyjna

Al. Niepodległości 8, 61-875 Poznań
Tel.: +48 61 633 53 80
Fax.: +48 61 633 10 13
e-mail: n1poz@pkp.pl
www.pkp.pl; www.nieruchomosci-szczecin.pkp.pl

WPŁYNĘŁO
14. GRU. 2012
EKO-INSTAL
Harasimowicz i Wspólnicy S.J.

Wydział Geodezji i Regulowania Stanów Prawnych Nieruchomości II w Szczecinie
Adres Al. 3 Maja 22; 70-215 Szczecin
Tel.: 91-471-58-40
Fax.: 91-471-58-45
e-mail: geodezja.szczecin@pkp.pl

Nr N17II.6-6120-210/2012
tel. 91-471-5398

Szczecin, dn.11.12.2012 r.

EKO- INSTAL
Harasimowicz i Wspólnicy Sp. j.
ul. Kazimierza Wielkiego 61/412
66-400 Gorzów Wlkp.

dotyczy:
uzgodnienia przejścia kanalizacji sanitarnej tłocznej i sieci wodociągowej pod torami kolejowymi linii nr 210 Chojnice – Runowo Pomorskie w km 125,149, na terenie działki PKP S.A. nr 338/4 obr. Suliszewo, oraz przejścia kanalizacji sanitarnej tłocznej pod torami kolejowymi linii nr 210 Chojnice – Runowo Pomorskie w km 129,610 na terenie działki PKP S.A. nr 9/5 obr. Drawsko 14

Po rozpatrzeniu wystąpienia z dnia 03. 12. 2012r. *PKP S.A. Oddział Gospodarowania Nieruchomościami w Poznaniu* ***Kolejowy Zespół Uzgadniania Dokumentacji Projektowej w Szczecinie***

u z g a d n i a

przebieg projektowanego przejścia kanalizacji sanitarnej tłocznej i sieci wodociągowej pod torami kolejowymi linii nr 210 Chojnice – Runowo Pomorskie w km 125,149, na terenie działki PKP S.A. nr ***338/4*** *obr.* ***Suliszewo****, oraz przejścia kanalizacji sanitarnej tłocznej pod torami kolejowymi linii nr 210 Chojnice – Runowo Pomorskie w km 129,610 na terenie działki PKP S.A. nr* ***9/5*** *obr.* ***Drawsko 14,*** *z* następującymi *zaleceniami:*

1. Przed uzyskaniem pozwolenia na budowę w/w przejść pod torami kolejowymi kanalizacji sanitarnej tłocznej i sieci wodociągowej, Inwestor **nabywa prawa dysponowania nieruchomością** na cele budowlane, po jednoczesnym zawarciu stosownych ***umów:***

Polskie Koleje Państwowe Spółka Akcyjna
z siedzibą w Warszawie
ul. Szczęśliwicka 62, 00-973 Warszawa
KRS 0000019193
Sąd Rejonowy dla m. st. Warszawy
XII Wydział Gospodarczy
REGON 000 126 801
NIP 525-00-00-251
Kapitał zakładowy Spółki: 10 150 715 600 zł

Za zgodność z oryginałem
11. 12. 2012
data
podpis

- z ***PKP PLK S.A. Zakład Linii Kolejowych w Szczecinie*** *ul. Korzeniowskiego 1, na* ***czasowe zajęcie gruntu****, na okres wykonania robót, ustalającą warunki prowadzenia i odbioru robót.*

- z ***PKP S.A. Oddział Gospodarowania Nieruchmościami w Poznaniu - Wydział Zarządzania Mieniem w Szczecinie*** *Al. 3 Maja 22* (tel. 91-471-5447), *dotyczacą eksploatacji kanalizacji sanitarnej tłocznej i wodociągu, z tytułu* ***trwałej zabudowy*** *na gruncie PKP S.A.*

2. **Przed przystąpieniem do prac geodezyjnych na terenach zamkniętych jednostka wykonawstwa geodezyjnego winna dokonać zgłoszenia prac geodezyjnych w tutejszym Wydziale Geodezji, który prowadzi zasób geodezyjny i kartograficzny dla terenów zamkniętych PKP.**
3. Czynności wytyczenia w terenie przejść kanalizacji sanitarnej tłocznej i wodociągu, oraz inwentaryzacji powykonawczej, winny zostać wykonane przez firmę geodezyjną lub osobę fizyczną, posiadającą uprawnienia zawodowe w dziedzinie geodezji.
4. Po wykonaniu robót, inwentaryzację powykonawczą kanalizacji sanitarnej tłocznej i wodociągu na gruncie PKP S.A., należy wykonać wg obowiązujących instrukcji i przepisów GUGiK, postanowień „Prawa Geodezyjnego" i przepisów PKP D-19.
5. PKP S.A. nie ponosi odpowiedzialności za ewentualne uszkodzenia kanalizacji sanitarnej tłocznej i wodociągu na terenie kolejowym, powstałe nie z winy PKP lub w przypadkach, w których Inwestor nie dopełnił obowiązku geodezyjnej inwentaryzacji i przekazania jej wyników do *PKP S.A. Oddział Gospodarowania Nieruchomościami w Poznaniu Wydział Geodezji i Regulowania Stanów Prawnych Nieruchomości w* ***Szczecinie*** .
6. Niniejsze uzgodnienie ***nie jest równoznaczne*** z pozwoleniem wstępu dla wykonawcy na teren PKP S.A., ***nie stanowi prawa dysponowania*** nieruchomością na cele budowlane i jest ważne do dnia ***11.12.2015 r.***
7. Za niniejszą usługę uzgodnienia przejść pod torami kolejowymi kanalizacji sanitarnej tłocznej i wodociągu na gruncie PKP S.A., zostanie pobrana fakturą VAT opłata w wysokości: *219,00* netto plus VAT.

Załączniki:

- 1 egz. map

PRZEWODNICZĄCY
Kolejowego Zespołu Uzgadniania
Dokumentacji Projektowej w Szczecinie

GEODETA UPRAWNIONY

Antoni Szadkowski
nr upraw. zawod. 17493

Do wiadomości:

1. Wydział Zarządzania Mieniem N13 + mapa
2. PKP PLK S.A. Zakład Linii Kolejowych w Szczecinie (uzg.IZBD7-505-410/10/2012 z dn 17 10 2012r.)
3. Rejon Administrowania i utrzymanai Nieruchomości w Chodzieży

Za zgodność z oryginałem

..... data ..... podpis

54

Przedsiębiorstwo Geodezyjno – Kartograficzne
Dariusz Kęsy
78-460 Barwice
ul. Wojska Polskiego 70a/5

Wykonano w ramach roboty geodezyjnej:
ERG nr: 95/2012

W zakresie opracowania znajdują się punkty osnowy geodezyjnej nr 1068,1069 podlegające ochronie na podst. Art. 15, art. 48 ust. 1 pkt 3 ustawy Prawo Geodezyjne i Kartograficzne

Granice i nr działek ewidencyjnych

Według danych KODGiK w Szczecinie

Rejestracja:

Za zgodność z oryginałem
data
podpis

Kierownik jednostki wykonawstwa geodezyjnego:

Dariusz Kęsy

55

PRZEJŚCIE POD TORAMI LINII PKP NR 210 CHOJNICE–RUNOWO POMORSKIE KANALIZACJĄ SANITARNĄ TŁOCZNĄ W KM 125+148,20 ORAZ SIECIĄ WODOCIĄGOWĄ W KM 125+149,60

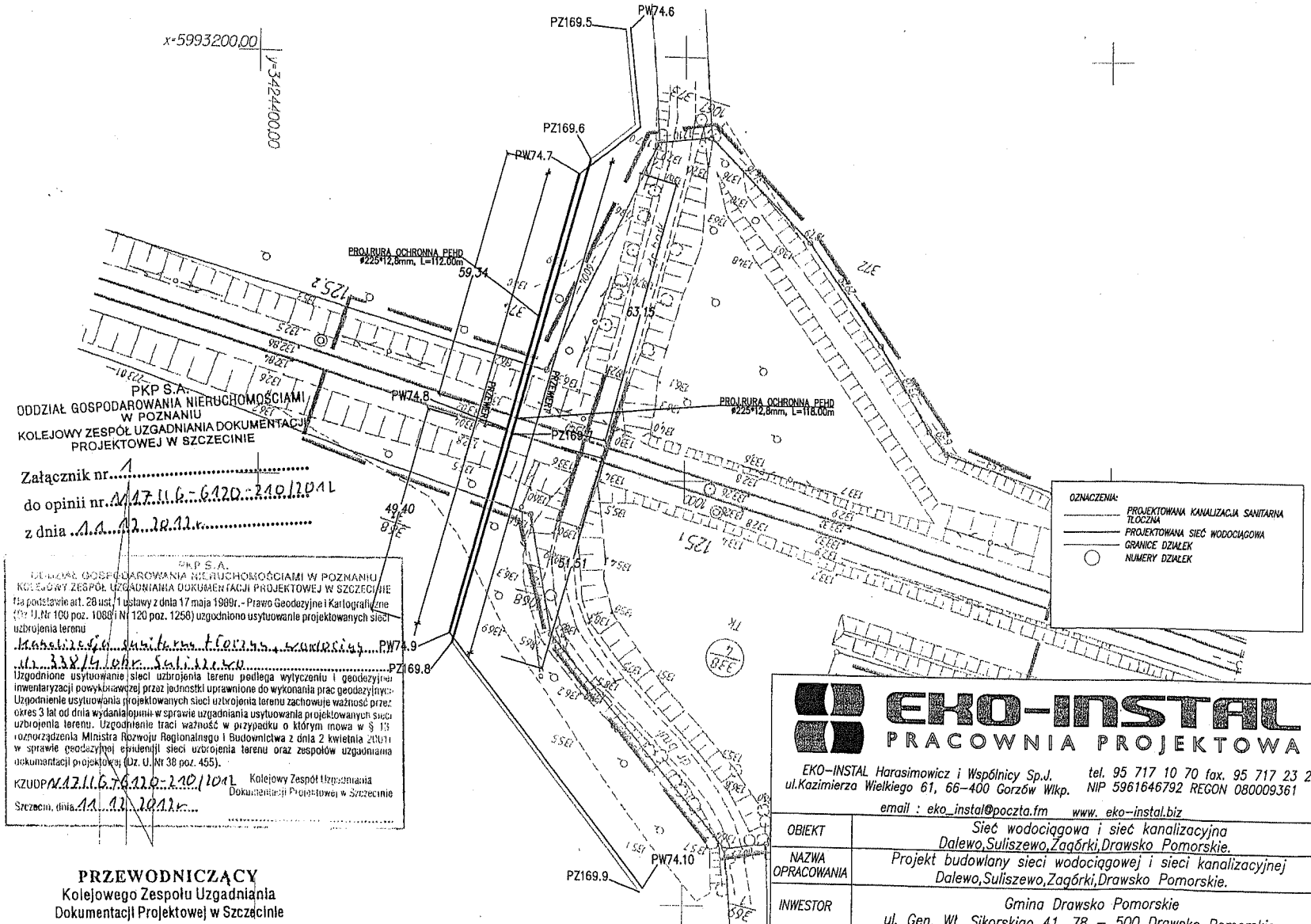

PKP S.A.
ODDZIAŁ GOSPODAROWANIA NIERUCHOMOŚCIAMI W POZNANIU
KOLEJOWY ZESPÓŁ UZGADNIANIA DOKUMENTACJI PROJEKTOWEJ W SZCZECINIE

Załącznik nr 1
do opinii nr KZUDP/417/11/6-6120-210/2012
z dnia 11.12.2012 r.

PKP S.A.
ODDZIAŁ GOSPODAROWANIA NIERUCHOMOŚCIAMI W POZNANIU
KOLEJOWY ZESPÓŁ UZGADNIANIA DOKUMENTACJI PROJEKTOWEJ W SZCZECINIE

Na podstawie art. 28 ust. 1 ustawy z dnia 17 maja 1989r.- Prawo Geodezyjne i Kartograficzne (Dz. U. Nr 100 poz. 1088 i Nr 120 poz. 1258) uzgodniono usytuowanie projektowanych sieci uzbrojenia terenu

kanalizacja sanitarna tłoczna i wodociąg
ul. 338/4 obr. Suliszewo

Uzgodnione usytuowanie sieci uzbrojenia terenu podlega wytyczeniu i geodezyjnej inwentaryzacji powykonawczej przez jednostki uprawnione do wykonania prac geodezyjnych. Uzgodnienie usytuowania projektowanych sieci uzbrojenia terenu zachowuje ważność przez okres 3 lat od dnia wydania opinii w sprawie uzgadniania usytuowania projektowanych sieci uzbrojenia terenu. Uzgodnienie traci ważność w przypadku o którym mowa w § 15 rozporządzenia Ministra Rozwoju Regionalnego i Budownictwa z dnia 2 kwietnia 2001r w sprawie geodezyjnej ewidencji sieci uzbrojenia terenu oraz zespołów uzgadniania dokumentacji projektowej (Dz. U. Nr 38 poz. 455).

KZUDP/417/11/6-6120-210/2012

Kolejowy Zespół Uzgadniania Dokumentacji Projektowej w Szczecinie

Szczecin, dnia 11.12.2012 r.

PRZEWODNICZĄCY
Kolejowego Zespołu Uzgadniania
Dokumentacji Projektowej w Szczecinie

GEODETA UPRAWNIONY
Antoni Szadkowski
nr uprawn. zawod. 17493

EKO-INSTAL
PRACOWNIA PROJEKTOWA

EKO–INSTAL Harasimowicz i Wspólnicy Sp.J.
ul.Kazimierza Wielkiego 61, 66–400 Gorzów Wlkp.
tel. 95 717 10 70 fax. 95 717 23 20
NIP 5961646792 REGON 080009361
email : eko_instal@poczta.fm www. eko–instal.biz

OBIEKT	Sieć wodociągowa i sieć kanalizacyjna Dalewo,Suliszewo,Zagórki,Drawsko Pomorskie.
NAZWA OPRACOWANIA	Projekt budowlany sieci wodociągowej i sieci kanalizacyjnej Dalewo,Suliszewo,Zagórki,Drawsko Pomorskie.
INWESTOR	Gmina Drawsko Pomorskie ul. Gen. Wł. Sikorskiego 41 ,78 – 500 Drawsko Pomorskie
BRANŻA	SANITARNA
PROJEKTANT	mgr inż. Waldemar Harasimowicz Upr. projekt. w specjaln. instalac. w zakresie sieci, inst. i urządz. gaz., wodoc. i kanalizac. nr ŁUKG/0010/POOS/05
SPRAWDZIŁ	mgr inż. Elwira Kramm Upr. projekt. w specjaln. instalac. w zakresie sieci, inst. i urządz. gaz., wodoc. i kanalizac. nr ŁUKG/0034/POOS/03

PROJEKT ZAGOSPODAROWANIA TERENU KANALIZACJA SANITARNA,SIEĆ WODOCIĄGOWA	DATA 05.2012	SKALA 1:1000	RYS.NR 1

TK TELEKOM

TK Telekom spółka z o.o.
ul. Kijowska 10/12A 03-743 Warszawa
tel. +48 22 392 20 00
fax +48 22 392 20 09
infolinia: 801 027 000
www.tktelekom.pl

WPŁYNĘŁO
19. LIS. 2012
EKO-INSTAL
Harasimowicz i Wspólnicy S.J.

Warszawa 12/10/2012

Barbara Ebert
Pion Operatorski
e-mail: b.ebert@tktelekom.pl
tel.: + 48 914711344

EKO - INSTAL Sp. j.
Pracownia Projektowa
Ul. Kazimierza Wielkiego 61/412
66-400 Gorzów Wlkp.

Nr ref.: LOTS3b-508-0316/12

Dotyczy: budowa sieci wodociągowej i kanalizacji tłocznej na linii Chojnice – Runowo Pomorskie

W nawiązaniu do pisma z dnia 08.10.2012 w sprawie uzgodnienia projektu budowy sieci wodociągowej i kanalizacji tłocznej w km 125,149 i 129,610 linii Chojnice – Runowo Pomorskie, TK Telekom Sp. z o.o. informuje, że w ww. lokalizacji brak podziemnego uzbrojenia teletechnicznego naszej Spółki.

W związku z powyższym tutejsza Spółka nie wnosi uwag do planowanego zamierzenia.

Z poważaniem

DYREKTOR REGIONU
Adam Wendt

Za zgodność z oryginałem:
11. LIS. 2013 data
..... podpis

Wysokość kapitału zakładowego 470.711.500,00 złotych
Sąd Rejonowy dla miasta st. Warszawa w Warszawie
XIII Wydział Gospodarczy Krajowego Rejestru Sądowego
Numer KRS: 0000024788
NIP: 526-25-48-753

56

Geodezyjno –
kczne
Łęsy
rwice
kiego 70a/5

oboty geodezyjnej:

ł się punkty osnowy

rt. 15, art. 48 ust. 1 pkt 3
ograficzne

fencyjnych

Szczecinie

wstwa geodezyjnego:

y

57

PRZEJŚCIE POD TORAMI LINII PKP NR 210 CHOJNICE–RUNOWO POMORSKIE
KANALIZACJĄ SANITARNĄ TŁOCZNĄ W KM 125+048,20 ORAZ SIECIĄ WODOCIĄGOWĄ
W KM 125+049,60

TK Telekom spółka z o.o.
Pion Robót Telekomunikacyjnych
Biuro Techniki
Zespół Dokumentacji Technicznej
04-275 Warszawa, ul. Chłopickiego 50

— teletechniczna linią napowietrzną

12 PAŹ. 2012

Uzgadnia się bez uwag

Stanowisko ds. dokumentacji ~~technicznej~~
Henryk Taukin
Specjalista

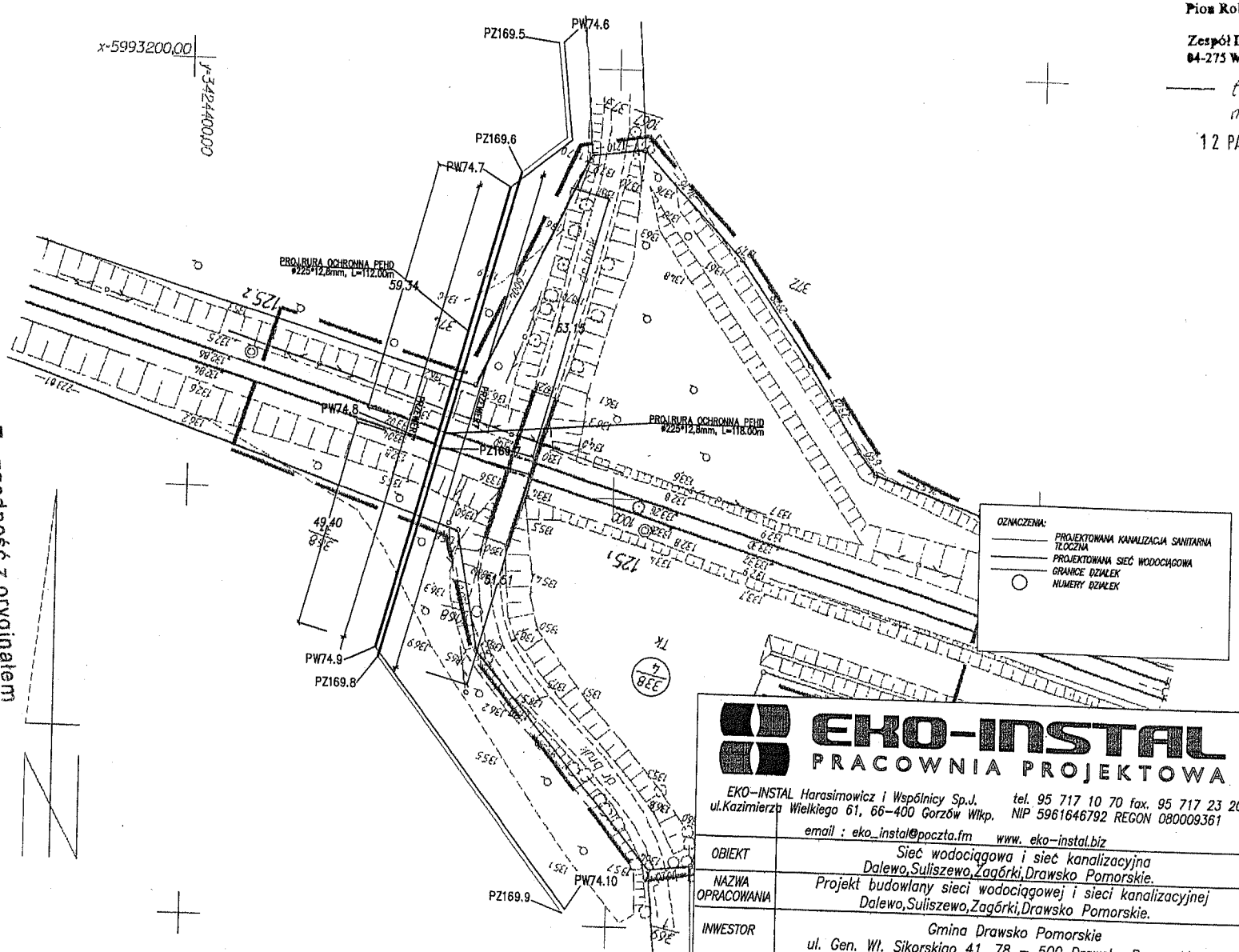

Za zgodność z oryginałem

11 KWI. 2013
data

podpis

EKO-INSTAL
PRACOWNIA PROJEKTOWA

EKO–INSTAL Harasimowicz i Wspólnicy Sp.J.
ul.Kazimierza Wielkiego 61, 66–400 Gorzów Wlkp.
tel. 95 717 10 70 fax. 95 717 23 20
NIP 5961646792 REGON 080009361
email : eko_instal@poczta.fm www. eko–instal.biz

OBIEKT	Sieć wodociągowa i sieć kanalizacyjna Dalewo,Suliszewo,Zagórki,Drawsko Pomorskie.
NAZWA OPRACOWANIA	Projekt budowlany sieci wodociągowej i sieci kanalizacyjnej Dalewo,Suliszewo,Zagórki,Drawsko Pomorskie.
INWESTOR	Gmina Drawsko Pomorskie ul. Gen. Wł. Sikorskigo 41 ,78 – 500 Drawsko Pomorskie
BRANŻA	SANITARNA
PROJEKTANT	mgr inż. Waldemar Harasimowicz Upr. projekt. w specjaln. instalac. w zakresie sieci, inst. i urządz. gaz., wodoc. i kanalizac. nr LUKG/0010/POOS/05
SPRAWDZIŁ	mgr inż. Elwira Kramm Upr. projekt. w specjaln. instalac. w zakresie sieci, inst. i urządz. gaz., wodoc. i kanalizac. nr LUKG/0034/POOS/03

PROJEKT ZAGOSPODAROWANIA TERENU KANALIZACJA SANITARNA,SIEĆ WODOCIĄGOWA	DATA 05.2012	SKALA 1:1000	RYS.NR 1

PRZEJŚCIE POD TORAMI LINII PKP NR 210 CHOJNICE–RUMOWO POMORSKIE
KANALIZACJA SANITARNA TŁOCZNA W KM 125+148,20 ORAZ SIECIĄ WODOCIĄGOWĄ
W KM 125+149,60

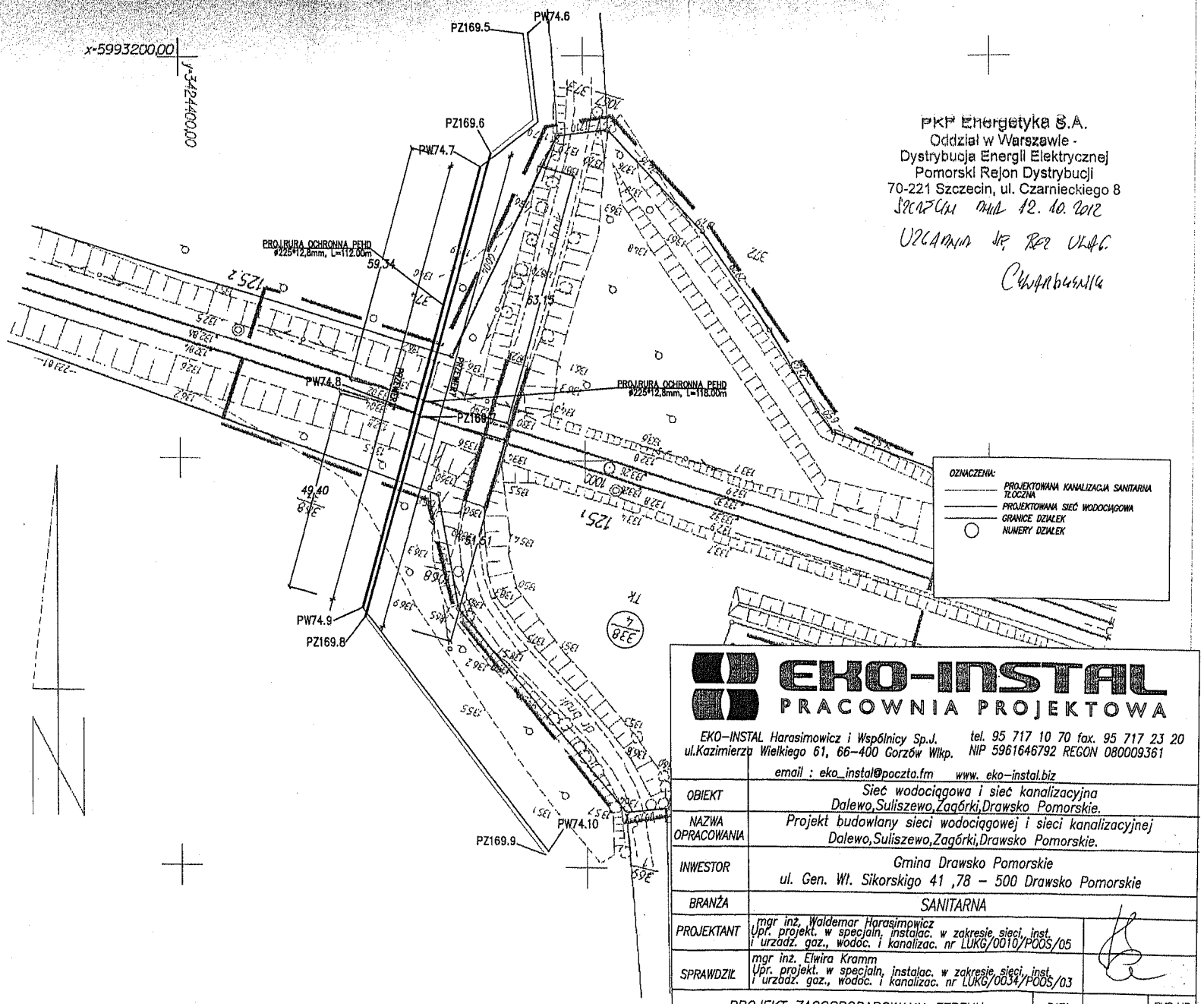

PKP Energetyka S.A.
Oddział w Warszawie -
Dystrybucja Energii Elektrycznej
Pomorski Rejon Dystrybucji
70-221 Szczecin, ul. Czarnieckiego 8
Szczecin dnia 12. 10. 2012
Uzgadnia Inż. Rej. Ukł. C.
Chwarbusiła

EKO-INSTAL
PRACOWNIA PROJEKTOWA

EKO–INSTAL Harasimowicz i Wspólnicy Sp.J. ul.Kazimierza Wielkiego 61, 66–400 Gorzów Wlkp.
tel. 95 717 10 70 fax. 95 717 23 20
NIP 5961646792 REGON 080009361
email : eko_instal@poczta.fm www. eko–instal.biz

OBIEKT	Sieć wodociągowa i sieć kanalizacyjna Dalewo,Suliszewo,Zagórki,Drawsko Pomorskie.
NAZWA OPRACOWANIA	Projekt budowlany sieci wodociągowej i sieci kanalizacyjnej Dalewo,Suliszewo,Zagórki,Drawsko Pomorskie.
INWESTOR	Gmina Drawsko Pomorskie ul. Gen. Wł. Sikorskiego 41 ,78 – 500 Drawsko Pomorskie
BRANŻA	SANITARNA
PROJEKTANT	mgr inż. Waldemar Harasimowicz Upr. projekt. w specjaln. instalac. w zakresie sieci, inst. i urządz. gaz., wodoc. i kanalizac. nr LUKG/0010/POOS/05
SPRAWDZIŁ	mgr inż. Elwira Kramm Upr. projekt. w specjaln. instalac. w zakresie sieci, inst. i urządz. gaz., wodoc. i kanalizac. nr LUKG/0034/POOS/03

PROJEKT ZAGOSPODAROWANIA TERENU KANALIZACJA SANITARNA,SIEĆ WODOCIĄGOWA	DATA 05.2012	SKALA 1:1000	RYS.NR 1

Za zgodność z oryginałem
11. KWIE. 2013
data
podpis

eodezyjno –
zne
sy
ice
ego 70a/5

oty geodezyjnej:

się punkty osnowy
rt. 15, art. 48 ust. 1 pkt 3
graficzne

encyjnych
Szczecinie

nawstwa geodezyjnego:
esy

58

WPŁYNĘŁO
19. PAŹ. 2012
EKO-INSTAL
Harasimowicz i Wspólnicy

PKP POLSKIE LINIE KOLEJOWE S.A.

ZAKŁAD LINII KOLEJOWYCH W SZCZECINIE
Dział Inwestycji
70-211 Szczecin, ul. Korzeniowskiego 1, tel.: +48 692 481 054, 91 471 1393, fax.: +4891 471 5409

IZBD7-505-410/10/2012

Szczecin, 17-10-2012

EKO-INSTAL
Harasimowicz i Wspólnicy Sp.j.
ul. Kazimierza Wielkiego 61/412
66 – 400 Gorzów Wlkp.

Na podstawie art. 32 ust. 1 i 2 ustawy z dnia 07.07.94r -Prawo budowlane (tekst jednolity, Dz. U. z 2006r nr 156, poz. 1118 z późn. zm.) po rozpatrzeniu wystąpienia Spółki Müsing w Szczecinie z dnia 08.10.2012 r.

uzgadnia się

przejście pod torami PKP kanalizacją sanitarną tłoczną w km 125,151 i w km 129,610 oraz siecią wodociągową w km 129,610 linii 210 Chojnice – Runowo Pomorskie, działka nr 338/4 obręb Suliszewo i działka nr 9/5 obręb Drawsko Pomorskie oraz **wyraża zgodę na zajęcie gruntu PKP w przez Gminę Drawsko Pomorskie** oraz uzgadnia się odstępstwo od wymagań w zakresie odległości i warunków dopuszczających usytuowanie w sąsiedztwie linii kolejowej budowli i budynków, drzew lub krzewów, elementów ochrony akustycznej i wykonywania robót ziemnych w sąsiedztwie linii kolejowej, a także sposobu urządzania i utrzymywania zasłon odśnieżnych oraz pasów przeciwpożarowych i zmniejszenie odległości od obszaru kolejowego od 0,0 m do 10,0 m z poniższymi warunkami dotyczącymi urządzeń i sieci należących do PKP:

1. Wg poczynionych uzgodnień stwierdzono, że projektowana trasa rurociągu tłocznego kanalizacji sanitarnej pod torami PKP krzyżuje się z kablami do urządzeń srk i słupem oświetlenia /orientacyjny przebieg kabli naniesiono na załączonym planie/. Roboty należy prowadzić pod nadzorem pracowników PKP po wcześniejszym ręcznym odkryciu kabli. Wszystkie przewody należy zabezpieczyć na czas wykonywania robót w przekopie i docelowo.
2. W wykonawstwie należy uwzględnić warunki ujęte w : PN-92/B-10735, a także w Rozporządzeniu Ministra Infrastruktury z dnia 7 sierpnia 2008r. w sprawie wymagań w zakresie odległości i warunków dopuszczających usytuowanie drzew i krzewów, elementów ochrony akustycznej i wykonywania

59

Za zgodność z oryginałem
..... podpis
..... data
11 XII 2013

Spółka wpisana do rejestru przedsiębiorców prowadzonego przez Sąd Rejonowy dla m. st. Warszawy w Warszawie XIII Wydział Gospodarczy Krajowego Rejestru Sądowego pod numerem KRS 0000037568, NIP: 113-23-16-427, REGON: 017319027
Wysokość kapitału zakładowego: 13 043 747 000,00 zł, w pełni wpłacony

robót ziemnych w sąsiedztwie linii kolejowej, a także sposobu urządzania i utrzymywania zasłon odśnieżnych oraz pasów przeciwpożarowych . /Dz. U. 153 poz. 955/ i w Rozporządzeniu Ministra Transportu i Gospodarki Morskiej z 10 września 1998r. w sprawie warunków technicznych, jakim powinny odpowiadać budowle kolejowe i ich usytuowanie /Dz. U. Nr 151, poz. 987 z 98r./.

3.Prowadzone roboty nie mogą ograniczać ruchu kolejowego na linii 210 Chojnice – Runowo.

4. Przed uzyskaniem z właściwego organu nadzoru budowlanego pozwolenia na budowę inwestor powinien zawrzeć z PKP PLK S.A. Zakładem Linii Kolejowych w Szczecinie umowę na zlokalizowanie budowli z udostępnieniem gruntu PKP, ustalającą warunki prowadzenia robót i ich odbioru.

5. Na 7 dni przed przystąpieniem do robót na gruncie PKP inwestor pisemnie powiadomi PKP PLK S.A. Zakład Linii Kolejowych w Szczecinie w celu wyznaczenia odpłatnego nadzoru ogólnego ze strony PKP.

6.Uzgodnienie jest ważne do dnia 17.10.2014 r. W przypadku nie rozpoczęcia robót przed pow. terminem należy dokonać wznowienia uzgodnienia.

7. Po wykonaniu robót dokumentację powykonawczą budowli wykonanych na gruncie PKP wraz z pomiarami inwentaryzacyjnymi wykonanymi przez uprawnioną jednostkę geodezyjną przed odbiorem, przesłać do Zakładu Linii Kolejowych w Szczecinie

8.Jeden egzemplarz planu budowlanego pozostawiono w Zakładzie Linii Kolejowych w Szczecinie przy akcie sprawy.

9.Uzgodnienia kolizji z instalacjami telekomunikacyjnymi należy dokonać w Telekomunikacji Kolejowej Sp. z o.o., a z instalacjami energetycznymi w PKP Energetyka S.A.

10. Za niniejszą usługę uzgodnienia projektu na podstawie faktury VAT z terminem płatności 21 dni od daty wystawienia, zostanie pobrana opłata w wysokości 480,00 zł + VAT

Z-ca Dyrektora Zakładu
ds. Technicznych
Włodzimierz Wiatr

Sporz. Janusz Barański
Tel. 091 4711393

60

Za zgodność z oryginałem

11 KWI. 2013

.....
.....
podpis

KARTA REJESTRACYJNA
mapy dla celów projektowych

OBIEKT: trasa Dalewo - Suliszewo
Obr. Dalewo, Suliszewo
gm: Czaplinek
powiat: drawski
woj. zachodniopomorskie

SKALA : 1:1000
Układ współrzędnych: „2000"
Poziom odniesienia wysokości: Kronsztadt

Kierownik roboty: Dariusz Kęsy
upr. nr 18488 zakres I;

Mapę do celów projektowych sporządzono metodą cyfrową przy wykorzystaniu:
1. mapy zasadniczej w skali 1:1000
sekcja: **5.202.28.01.2, 5.202.28.02.1 – 2, - 3, - 4, 5.202.28.07.2 – 4**

Na mapie do celów projektowych wykazano następujące uzgodnione przez ZUDP projekty sieci uzbrojenia terenu:
199/06ks

Informacje dodatkowe:
1. — — — zakres pomiaru
2. Redakcja znaków zgodna z instrukcją techniczną K-1 (Podstawowa Mapa Kraju z 1998 r.)
3. Mapa nadaje się do celów projektowych w zakresie pomiaru
4. Stopień kartometryczności mapy do celów projektowych jest zgodny z przepisami instrukcji technicznej K-1 (Podstawowa Mapa Kraju z 1998 r.)
5. Wszystkie trwałe obiekty budowlane podlegają wytyczeniu przez jednostkę wykonawstwa geodezyjnego
6. Nie wyklucza się istnienia w terenie również uzbrojenia, o którym brak było informacji branżowych i nie zostało odnalezione w czasie inwentaryzacji geodezyjnej

Uzbrojenie opracowano na podstawie :
1. danych branżowych – z literą B
2. pośredniego ustalenia przebiegu aparaturą elektromagnetyczną - z literą A
3. bezpośrednich pomiarów powykonawczych – bez litery

W związku z tym w częściach 1 i 2 nie gwarantuje się kompletności, a dokładność położenia uzbrojenia na mapie może być niższa od dokładności kartometrycznej mapy

Za zgodność z oryginałem
11 KWI. 2013
data

Aktualność wtórnika na dzień:
18.06.2012 r.

Przedsiębiorstwo Geodezyjno-Kartograficzne
Dariusz Kęsy
Ul. Wojska Polskiego 70A/5
78-460 Barwice
NIP 673-143-10-77

320302	5	2	9	2	2	-	20.06.2012	4

Wykonano w ramach roboty geodezyjnej:

KERG nr: 025-128/2012

W zakresie opracowania znajdują się punkty osnowy geodezyjnej podlegające ochronie na podst. art. 15, art. 48 ust 1 pkt 3 ustawy Prawo geodezyjne i kartograficzne nr: 1001, 1002, 1013.

Granice i nr działek ewidencyjnych: wg danych WGKiK Starostwa Powiatowego w Drawsku Pom. z dnia 18.06.2012 r.

Na mapie do celów projektowych nie ustalono obciążeń służebnościami gruntowymi ujawnionymi w księgach wieczystych

Rejestracja:

STAROSTA DRAWSKI
WYDZIAŁ GEODEZJI, KARTOGRAFII I KATASTRU
W obszarze oznaczonym linią przerywaną dokonano aktualizacji treści mapy zasadniczej. Dokumenty z pomiaru uzupełniającego przyjęto do zasobu powiatowego w dniu 04 LIP. 2012 i zaewid. pod nr 395/2012
Niniejsza mapa może służyć do celów projektowych. Projektowane obiekty budowlane wymagające pozwolenia na budowę podlegają wytyczeniu i inwentaryzacji powykonawczej przez jednostkę uprawnioną do wykonywania prac geodezyjnych.
04 LIP. 2012
Drawsko Pom.
Z up. STAROSTY
mgr inż. Dominik Dołżycki
GEODETA POWIATOWY

STAROSTA DRAWSKI
WYDZIAŁ GEODEZJI, KARTOGRAFII I KATASTRU
Reprodukowanie, rozpowszechnianie i rozprowadzanie niniejszego dokumentu wymaga zezwolenia,o którym mowa w art. 18 ustawy z dnia 17 maja 1989 r. - Prawo geodezyjne i kartograficzne (Dz.U. z 2010r. Nr 193, poz. 1287 z zm.)
04 LIP. 2012
Drawsko Pom.
Z up. STAROSTY
mgr inż. Dominik Dołżycki
GEODETA POWIATOWY

.....
podpis
Kierownik jednostki wykonawstwa geodezyjnego

61

KARTA REJESTRACYJNA
mapy dla celów projektowych

OBIEKT: Suliszewo, Trasa Suliszewo – Drawsko Pomorskie
Obr. Suliszewo
gm: Drawsko Pomorskie
powiat: drawski
woj. zachodniopomorskie

SKALA : 1:500
Układ współrzędnych: „2000"
Poziom odniesienia wysokości: Kronsztadt

Przedsiębiorstwo Geodezyjno-Kartograficzne
Dariusz Kęsy
Ul. Wojska Polskiego 70A/5
78-460 Barwice
NIP 673-143-10-77

320302_5	2	9	2	2	-	*14.11.2012*	4

Kierownik roboty: Dariusz Kęsy
upr. nr 18488 zakres I;

Wykonano w ramach roboty geodezyjnej:

KERG nr: 025-198/2012

Mapę do celów projektowych sporządzono metodą cyfrową przy wykorzystaniu:
1. mapy zasadniczej w skali 1:500 **5.202.28.07.4.1 – 2, - 3, - 4, 5.202.28.12.1.1 – 2, - 4, - 2.1 – 2, - 3, - 4, - 3.2, - 4.1 - 2, - 4, 5.202.28.13.1.1, - 3.1 - 3, 5.202.28.08.3.3, 5.202.28.17.2.2, 5.202.28.18.1.1, 5.202.28.06.3.3 – 4, - 4.3 – 4, 5.202.28.11.2.2**

W zakresie opracowania znajdują się punkty osnowy geodezyjnej podlegające ochronie na podst. art. 15, art. 48 ust 1 pkt 3 ustawy Prawo geodezyjne i kartograficzne nr: 200, 201, 1003, 1004, 1008, 1061, 1062.

Na mapie do celów projektowych wykazano następujące uzgodnione przez ZUDP projekty sieci uzbrojenia terenu:
159/08g, 249/08e, 379/09w, 573/09e, 596/09k, 632/09e, 220/10e, 479/11e, 551/11e

Granice i nr działek ewidencyjnych: wg danych WGKiK Starostwa Powiatowego w Drawsku Pom. z dnia 05.11.2012 r.

Na mapie do celów projektowych nie ustalono obciążeń służebnościami gruntowymi ujawnionymi w księgach wieczystych

Informacje dodatkowe:
1. — — — zakres pomiaru
2. Redakcja znaków zgodna z instrukcją techniczną K-1 (Podstawowa Mapa Kraju z 1998 r.)
3. Mapa nadaje się do celów projektowych w zakresie pomiaru
4. Stopień kartometryczności mapy do celów projektowych jest zgodny z przepisami instrukcji technicznej K-1 (Podstawowa Mapa Kraju z 1998 r.)
5. Wszystkie trwałe obiekty budowlane podlegają wytyczeniu przez jednostkę wykonawstwa geodezyjnego
6. Nie wyklucza się istnienia w terenie również uzbrojenia, o którym brak było informacji branżowych i nie zostało odnalezione w czasie inwentaryzacji geodezyjnej

Rejestracja:

STAROSTA DRAWSKI
WYDZIAŁ GEODEZJI, KARTOGRAFII I KATASTRU
W obszarze oznaczonym linią przerywaną dokonano aktualizacji treści mapy zasadniczej. Dokumenty z pomiaru uzupełniającego przyjęto do zasobu powiatowego w dniu 06. 12. 2012
i zaewid. pod nr 689/2012
Niniejsza mapa może służyć do celów projektowych. Projektowane obiekty budowlane wymagające pozwolenia na budowę podlegają wytyczeniu i inwentaryzacji powykonawczej przez jednostki uprawnione do wykonywania prac geodezyjnych.
06. 12. 2012 Drawsko Pom.
Z up. STAROSTY
mgr inż. Dominik Dołżycki
GEODETA POWIATOWY

STAROSTA DRAWSKI
WYDZIAŁ GEODEZJI, KARTOGRAFII I KATASTRU
Reprodukowanie, rozpowszechnianie i rozprowadzanie niniejszego dokumentu wymaga zezwolenia,o którym mowa w art. 18 ustawy z dnia 17 maja 1989 r. - Prawo geodezyjne i kartograficzne (Dz.U. z 2010r. Nr 193, poz. 1287 z zm.)
06. 12. 2012 Drawsko Pom.
Z up. STAROSTY
mgr inż. Dominik Dołżycki
GEODETA POWIATOWY

Uzbrojenie opracowano na podstawie :
1. danych branżowych – z literą B
2. pośredniego ustalenia przebiegu aparaturą elektromagnetyczną - z literą A
3. bezpośrednich pomiarów powykonawczych – bez litery

W związku z tym w częściach 1 i 2 nie gwarantuje się kompletności, a dokładność położenia uzbrojenia na mapie może być niższa od dokładności kartometrycznej mapy

Za zgodność z oryginałem

Aktualność wtórnika na dzień: 14.11.2012 r.

11 KWI. 2013
..... data

..... podpis

Kierownik jednostki wykonawstwa geodezyjnego
GEODETA UPRAWNIONY
Dariusz Kęsy
Upr. Zaw. Nr 18488

62

KARTA REJESTRACYJNA
mapy dla celów projektowych

OBIEKT: Zagórki
Obr. Suliszewo
gm: Drawsko Pomorskie
powiat: drawski
woj. zachodniopomorskie

SKALA : 1:1000
Układ współrzędnych: „2000"
Poziom odniesienia wysokości: Kronsztadt

Przedsiębiorstwo Geodezyjno-Kartograficzne
Dariusz Kęsy
Ul. Wojska Polskiego 70A/5
78-460 Barwice
NIP 673-143-10-77

320302 5	2	9	2	2	-	21.06.2012	4

Kierownik roboty: Dariusz Kęsy
upr. nr 18488 zakres I;

Wykonano w ramach roboty geodezyjnej:

KERG nr: 025-130/2012

Mapę do celów projektowych sporządzono metodą cyfrową przy wykorzystaniu:
1. mapy zasadniczej w skali 1:1000
   sekcja: **5.202.28.06.3, 5.202.28.11.1 – 3**

W zakresie opracowania znajdują się punkty osnowy geodezyjnej podlegające ochronie na podst. art. 15, art. 48 ust 1 pkt 3 ustawy Prawo geodezyjne i kartograficzne nr: 1067, 1068, 1069, 1070, 1071.

Na mapie do celów projektowych wykazano następujące uzgodnione przez ZUDP projekty sieci uzbrojenia terenu:
268/11e

Granice i nr działek ewidencyjnych: wg danych WGKiK Starostwa Powiatowego w Drawsku Pom. z dnia 19.06.2012 r.

Na mapie do celów projektowych nie ustalono obciążeń służebnościami gruntowymi ujawnionymi w księgach wieczystych

Rejestracja:

STAROSTA DRAWSKI
WYDZIAŁ GEODEZJI, KARTOGRAFII I KATASTRU
W obszarze oznaczonym linią przerywaną dokonano aktualizacji treści mapy zasadniczej. Dokumenty z pomiaru uzupełniającego przyjęto do zasobu powiatowego w dniu 11 LIP. 2012 i zaewid. pod nr 409/2012
Niniejsza mapa może służyć do celów projektowych. Projektowane obiekty budowlane wymagające pozwolenia na budowę podlegają wytyczeniu i inwentaryzacji powykonawczej przez jednostki uprawnione do wykonywania prac geodezyjnych.
Z up. STAROSTY
11 LIP. 2012
Drawsko Pom.
mgr inż. Dominik Dołżycki
GEODETA POWIATOWY

Informacje dodatkowe:
1. — — — zakres pomiaru
2. Redakcja znaków zgodna z instrukcją techniczną K-1 (Podstawowa Mapa Kraju z 1998 r.)
3. Mapa nadaje się do celów projektowych w zakresie pomiaru
4. Stopień kartometryczności mapy do celów projektowych jest zgodny z przepisami instrukcji technicznej K-1 (Podstawowa Mapa Kraju z 1998 r.)
5. Wszystkie trwałe obiekty budowlane podlegają wytyczeniu przez jednostkę wykonawstwa geodezyjnego
6. Nie wyklucza się istnienia w terenie również uzbrojenia, o którym brak było informacji branżowych i nie zostało odnalezione w czasie inwentaryzacji geodezyjnej

STAROSTA DRAWSKI
WYDZIAŁ GEODEZJI, KARTOGRAFII I KATASTRU
Reprodukowanie, rozpowszechnianie i rozprowadzanie niniejszego dokumentu wymaga zezwolenia,o którym mowa w art. 18 ustawy z dnia 17 maja 1989 r. - Prawo geodezyjne i kartograficzne (Dz.U. z 2010r. Nr 193, poz. 1287 z zm.)
Z up. STAROSTY
11 LIP. 2012
Drawsko Pom.
mgr inż. Dominik Dołżycki
GEODETA POWIATOWY

Uzbrojenie opracowano na podstawie :
1. danych branżowych – z literą B
2. pośredniego ustalenia przebiegu aparaturą elektromagnetyczną - z literą A
3. bezpośrednich pomiarów powykonawczych – bez litery

W związku z tym w częściach 1 i 2 nie gwarantuje się kompletności, a dokładność położenia uzbrojenia na mapie może być niższa od dokładności kartometrycznej mapy

Aktualność wtórnika na dzień:
19.06.2012 r.

Za zgodność z oryginałem
11 KWI 2013
..... data ..... podpis

Kierownik jednostki wykonawstwa geodezyjnego
GEODETA UPRAWNIONY
Dariusz Kęsy
Upr. nr 18488

63

KARTA REJESTRACYJNA
mapy dla celów projektowych

OBIEKT: Drawsko Pomorskie, trasa Drawsko Pomorskie - Suliszewo
Obr. 19, 12, 9
m: Drawsko Pomorskie
powiat: drawski
woj. zachodniopomorskie

Przedsiębiorstwo Geodezyjno-Kartograficzne
Dariusz Kęsy
Ul. Wojska Polskiego 70A/5
78-460 Barwice
NIP 673-143-10-77

SKALA : 1:500
Układ współrzędnych: „2000"
Poziom odniesienia wysokości: Kronsztadt

320302_4	2	9	2	2	-	23.11.2012	4

Kierownik roboty: Dariusz Kęsy
upr. nr 18488 zakres I;

Wykonano w ramach roboty geodezyjnej:

KERG nr: 024-7/2012

Mapę do celów projektowych sporządzono metodą cyfrową przy wykorzystaniu:
1. mapy zasadniczej w skali 1:500 **5.202.27.10.3.4, 5.202.27.10.4.3 – 4**

W zakresie opracowania znajdują się punkty osnowy geodezyjnej podlegające ochronie na podst. art. 15, art. 48 ust 1 pkt 3 ustawy Prawo geodezyjne i kartograficzne nr: 456, 1169, 1170, 1171, 1172.

Na mapie do celów projektowych wykazano następujące uzgodnione przez ZUDP projekty sieci uzbrojenia terenu:
brak

Granice i nr działek ewidencyjnych: wg danych WGKiK Starostwa Powiatowego w Drawsku Pom. z dnia 21.11.2012 r.

Na mapie do celów projektowych nie ustalono obciążeń służebnościami gruntowymi ujawnionymi w księgach wieczystych

Informacje dodatkowe:
1. — — — zakres pomiaru
2. Redakcja znaków zgodna z instrukcją techniczną K-1 (Podstawowa Mapa Kraju z 1998 r.)
3. Mapa nadaje się do celów projektowych w zakresie pomiaru
4. Stopień kartometryczności mapy do celów projektowych jest zgodny z przepisami instrukcji technicznej K-1 (Podstawowa Mapa Kraju z 1998 r.)
5. Wszystkie trwałe obiekty budowlane podlegają wytyczeniu przez jednostkę wykonawstwa geodezyjnego
6. Nie wyklucza się istnienia w terenie również uzbrojenia, o którym brak było informacji branżowych i nie zostało odnalezione w czasie inwentaryzacji geodezyjnej

Rejestracja:

STAROSTA DRAWSKI
WYDZIAŁ GEODEZJI, KARTOGRAFII I KATASTRU
W obszarze oznaczonym linią przerywaną dokonano aktualizacji treści mapy zasadniczej. Dokumenty z pomiaru uzupełniającego przyjęto do zasobu powiatowego w dniu 14. 12. 2012
i zaewid. pod nr 707/12012
Niniejsza mapa może służyć do celów projektowych. Projektowane obiekty budowlane wymagające pozwolenia na budowę podlegają wytyczeniu i inwentaryzacji powykonawczej przez jednostki uprawnione do wykonywania prac geodezyjnych.
14. 12. 2012 Z up. STAROSTY
Drawsko Pom.
mgr inż. Dominik Dołżycki
GEODETA UPRAWNIONY

STAROSTA DRAWSKI
WYDZIAŁ GEODEZJI, KARTOGRAFII I KATASTRU
Reprodukowanie, rozpowszechnianie i rozprowadzanie niniejszego dokumentu wymaga zezwolenia,o którym mowa w art. 18 ustawy z dnia 17 maja 1989 r. - Prawo geodezyjne i kartograficzne (Dz.U. z 2010r. Nr 193, poz. 1287 z zm.)
14. 12. 2012 Z up. STAROSTY
Drawsko Pom.
mgr inż. Dominik Dołżycki
GEODETA UPRAWNIONY

Uzbrojenie opracowano na podstawie :
1. danych branżowych – z literą B
2. pośredniego ustalenia przebiegu aparaturą elektromagnetyczną - z literą A
3. bezpośrednich pomiarów powykonawczych – bez litery

W związku z tym w częściach 1 i 2 nie gwarantuje się kompletności, a dokładność położenia uzbrojenia na mapie może być niższa od dokładności kartometrycznej mapy

Aktualność wtórnika na dzień:
21.11.2012 r.

Za zgodność z oryginałem

Kierownik jednostki wykonawstwa geodezyjnego

GEODETA UPRAWNIONY
Dariusz Kęsy
Uprawnienia

11.KWI.2013
data

.....
podpis

64

Karta rejestracyjna cyfrowej kopii mapy

OBIEKT: **Linia : nr 210** **Chojnice – Runowo Pomorskie** **km 125.015 – 125.190**	**Przedsiębiorstwo Geodezyjno – Kartograficzne** **Dariusz Kęsy** **78-460 Barwice** **ul. Wojska Polskiego 70a/5**
SKALA : 1:1000 Układ współrzędnych: 1965:3 Poziom odniesienia wysokości: Amsterdam	**Wykonano metodą: a) rastrowo** **Płyta CD nr:** **Wielkość pliku** **data** **2012**
Kierownik roboty: Dariusz Kęsy upr. Nr 18488	Wykonano w ramach roboty geodezyjnej: **KERG nr: 95/2012**
Mapę do celów projektowych sporządzono przy wykorzystaniu: 1. Mapy kolejowej w skali 1:1000 2. danych branżowych części uzbrojenia podziemnego 3. pomiar zieleni wysokiej i pomników przyrody oraz pomiaru innych obiektów wskazanych przez projektanta 4. opracowanie geodezyjne elementów planu zagospodarowania przestrzennego (linie rozgraniczające, linie regulacyjne, osie ulic)	**W zakresie opracowania znajdują się punkty osnowy geodezyjnej nr: 1068,1069 podlegające ochronie na podst. Art. 15, art. 48 ust. 1 pkt 3 ustawy Prawo Geodezyjne i Kartograficzne**
Na mapie do celów projektowych wykazano następujące uzgodnione przez KOL ZUDP projekty sieci uzbrojenia terenu: brak	**Granice i nr działek ewidencyjnych** Według danych KODGiK w Szczecinie
Informacje dodatkowe: 1. ---- ---- ---- z zakresu pomiaru 2. Redakcja znaków zgodna z instrukcją techniczną K-1(1979) /D19 Mapa nadaje się do celów projektowych w zakresie pomiaru 3. Stopień kartometryczności mapy do celów projektowych jest zgodny z przepisami instrukcji technicznej K-1(1979)r.) 4. Wszystkie trwałe obiekty budowlane podlegają wytyczeniu przez jednostkę wykonawstwa geodezyjnego 5. Nie wykluczа się istnienia w terenie również uzbrojenia o którym brak było informacji branżowych i nie zostało odnalezione w czasie inwentaryzacji geodezyjnej	**Rejestracja:** PKP S.A. Rejonowy Ośrodek Dokumentacji Geodezyjnej i Kartograficznej ul. Korzeniowskiego 1 70-211 Szczecin W obszarze oznaczonym linią ---- ---- ---- dokonano aktualizacji treści mapy terenów kolejowych. Dokumenty z pomiaru uzupełniającego przyjęto do zasobu kolejowego w dniu 17 LIP. 2012 i zaewidencjonowano pod nr DER 95/2012 **Niniejsza mapa może służyć do celów projektowych.** Projektowane obiekty budowlane wymagające pozwolenia na budowę podlegają wytyczeniu i inwentaryzacji powykonawczej przez jednostki uprawnione do wykonywania prac geodezyjnych. Szczecin, dn. 17 LIP. 2012 Z up. Naczelnika Wydziału (imię nazwisko, podpis) Grażyna Dańcewicz Specjalista
Uzbrojenie opracowano na podstawie 1. Danych branżowych—z literą B 2. Pośredniego ustalenia przebiegu aparaturą elektromagnetyczną- z literą A 3. Bezpośrednich pomiarów powykonawczych- bez litery W związku z tym w częściach 1 i 2 nie gwarantuje się kompletności, a dokładność położenia uzbrojenia na mapie może być niższa od dokładności kartometrycznej mapy. Za zgodność z oryginałem	Wtórnik wykonano z materiałów zarejestrowanych w składnicy Wydziału Geodezji w Szczecinie Zaewidencjonowano w księdze wtórników pod Nr 95/2012
Aktualność mapy do celów projektowych na dzień: 03.07.2012r. podpis	Kierownik jednostki wykonawstwa geodezyjnego: Dariusz Kęsy

Oświadczenie
projektanta

Ja niżej podpisany(a).....WALDEMAR HARASIMOWICZ.....
(imię i nazwisko projektanta)
posiadający uprawnienia do wykonywania samodzielnych funkcji technicznych w budownictwie w zakresie:

.....sieci, instalacji i urządzeń sanitarnych.....

oraz aktualny wpis na listę członków właściwej izby samorządu zawodowego – Lubuska Okręgowa Izba Inżynierów Budownictwa w Gorzowie Wlkp. nr LBS/IS/0012/06 po zapoznaniu się z przepisami ustawy z dnia 7 lipca 1994r. - Prawo budowlane (Dz. U. z 2003r nr 207, poz.2016 z późn. zm.) zgodnie z art. 20 ust. 4 tej ustawy oświadczam, że projekt budowlany dotyczący budowy :

sieci wodociągowej i sieci kanalizacyjnej Dalewo,Suliszewo,Zagórki,Drawsko Pomorskie.

ADRES OBIEKTU BUDOWLANEGO : działka nr 137/1 – obręb 12 Drawsko Pomorskie, 1 – obręb 19 Drawsko Pomorskie, 97/1,375,338/4 – obręb Suliszewo

został sporządzony zgodnie z obowiązującymi przepisami oraz zasadami wiedzy technicznej.

Świadomy odpowiedzialności karnej za podanie w niniejszym oświadczeniu nieprawdy, zgodnie z art. 233 Kodeksu Karnego, potwierdzam własnoręcznym podpisem prawdziwość danych, zamieszczonych powyżej.

.....
(podpis projektanta)

KOMISJA KWALIFIKACYJNA
LUBUSKIEJ OKRĘGOWEJ
IZBY INŻYNIERÓW BUDOWNICTWA
w Gorzowie Wlkp.
ul. K. Wielkiego 10, 66-400 GORZÓW WLKP.
tel. 095/ 720 15 38, fax 095/ 720 15 37

Gorzów Wlkp. dnia 15.12.2005 r.

sygn. akt. LUKG-OKK/ 0054/ 7131 / D-8 / 2005

DECYZJA

Na podstawie art. 24 ust. 1 pkt. 2 ustawy z dnia 15 grudnia 2000 r. o samorządach zawodowych architektów, inżynierów budownictwa oraz urbanistów *(Dz. U. z 2001 r. nr 5 poz. 42 z późn. zm.)* i art. 12 ust. 3, art. 13 ust. 1 pkt. 1, art. 14 ust. 1 pkt. 4 ustawy z dnia 7 lipca 1994 r. Prawo budowlane *(tekst jednolity: Dz. U. z 2003 r. nr 207 poz. 2016 z późn. zm.)* oraz § 12 ust. 1 rozporządzenia Ministra Infrastruktury z dnia 18 maja 2005 r. w sprawie samodzielnych funkcji technicznych w budownictwie *(Dz. U. z2005 r. Nr 96 poz. 817 z późn. zm.)* oraz art. 104 Kodeksu postępowania administracyjnego (Dz. U. z 2000 r. Nr 98, poz. 1071 z późn. zm.)

Okręgowa Komisja Kwalifikacyjna
nadaje

Panu Waldemarowi Harasimowiczowi

magistrowi inżynierowi
urodzonemu dnia 18.10.1974 r. w Gorzowie Wlkp.

UPRAWNIENIA BUDOWLANE

Nr ewidencyjny LUKG / 0010 / POOS / 05

do projektowania bez ograniczeń
w specjalności instalacyjnej w zakresie sieci, instalacji i urządzeń cieplnych, wentylacyjnych, gazowych, wodociągowych i kanalizacyjnych
Szczegółowy zakres uprawnień określony jest na odwrocie niniejszej decyzji.

Za zgodność z oryginałem
11 KWI. 2013
data
podpis

UZASADNIENIE

Okręgowa Komisja Kwalifikacyjna Lubuskiej Okręgowej Izby Inżynierów Budownictwa w Gorzowie Wlkp. na podstawie protokołów z postępowania kwalifikacyjnego oraz z przeprowadzonego egzaminu, uchwałą nr 3 z dnia 15.12.2005 r., stwierdziła, że Pan Waldemar Harasimowicz posiada wymagane prawem wykształcenie i praktykę zawodową konieczną do uzyskania uprawnień budowlanych w w/w specjalności i uzyskał pozytywny wynik egzaminu na uprawnienia budowlane.

Pouczenie

Od niniejszej decyzji służy odwołanie do Krajowej Komisji Kwalifikacyjnej Polskiej Izby Inżynierów Budownictwa w Warszawie za pośrednictwem Lubuskiej Okręgowej Izby Inżynierów Budownictwa w Gorzowie Wlkp. w terminie czternastu dni od dnia jej doręczenia.

Skład orzekający Okręgowej Komisji Kwalifikacyjnej

Antoni Przybylski

Piotr Koczwara

PRZEWODNICZĄCY
LUBUSKIEJ OKRĘGOWEJ KOMISJI
KWALIFIKACYJNEJ w Gorzowie Wlkp.
mgr inż. Marek Puchalski

Otrzymują:
1) Pan Waldemar Harasimowicz, ul. Zubrzyckiego 1A/4; 66-400 Gorzów Wlkp.
2. Okręgowa Rada Izby
3. Główny Inspektor Nadzoru Budowlanego, ul. Krucza 38/42 ; 00-926 Warszawa
4. a/a

LUBUSKA OKRĘGOWA IZBA INŻYNIERÓW BUDOWNICTWA
ul. Kazimierza Wielkiego nr 10. 66-400 Gorzów Wlkp.
tel. 95 720 15 38 fax 95 720 77 17 *e-mail: lbs@lbs.plib.org.pl*

Gorzów Wlkp., 22 stycznia 2013 r.

ZAŚWIADCZENIE

Pan/Pani **Waldemar Harasimowicz**

miejsce zamieszkania: **ul.Zubrzyckiego 1A/4;**
66-400 Gorzów Wlkp.

jest członkiem Lubuskiej Okręgowej Izby Inżynierów Budownictwa

o numerze ewidencyjnym: **LBS/IS/0012/06**

i posiada wymagane ubezpieczenie od odpowiedzialności cywilnej.

Niniejsze zaświadczenie jest ważne od **1 marca 2013 r.** do **28 lutego 2014 r.**

PRZEWODNICZĄCY
OKRĘGOWEJ RADY
Lubuskiej Okręgowej Izby Inżynierów Budownictwa
mgr inż. Józef Krzyżanowski

(pieczęć i podpis przewodniczącego LOIIB)

Oświadczenie
sprawdzającego

Ja niżej podpisany(a).....ELWIRA KRAMM.....
(imię i nazwisko projektanta)
posiadający uprawnienia do wykonywania samodzielnych funkcji technicznych w budownictwie w zakresie:

.....sieci, instalacji i urządzeń sanitarnych.....

oraz aktualny wpis na listę członków właściwej izby samorządu zawodowego – Lubuska Okręgowa Izba Inżynierów Budownictwa w Gorzowie Wlkp. nr LBS/IS/2015/04 po zapoznaniu się z przepisami ustawy z dnia 7 lipca 1994r. - Prawo budowlane (Dz. U. z 2003r nr 207, poz.2016 z późn. zm.) zgodnie z art. 20 ust. 4 tej ustawy oświadczam, że projekt budowlany dotyczący budowy :

sieci wodociągowej i sieci kanalizacyjnej Dalewo,Suliszewo,Zagórki,Drawsko Pomorskie.

ADRES OBIEKTU BUDOWLANEGO : działka nr 137/1 – obręb 12 Drawsko Pomorskie, 1 – obręb 19 Drawsko Pomorskie, 97/1,375,338/4 – obręb Suliszewo

został sporządzony zgodnie z obowiązującymi przepisami oraz zasadami wiedzy technicznej.

Świadomy odpowiedzialności karnej za podanie w niniejszym oświadczeniu nieprawdy, zgodnie z art. 233 Kodeksu Karnego, potwierdzam własnoręcznym podpisem prawdziwość danych, zamieszczonych powyżej.

.....
(podpis projektanta)

LUBUSKA OKRĘGOWA IZBA INŻYNIERÓW BUDOWNICTWA

ul. Kazimierza Wielkiego nr 10. 66-400 Gorzów Wlkp.
tel. 95 720 15 38 fax 95 720 77 17 *e-mail: lbs@lbs.piib.org.pl*

Za zgodność z oryginałem
11. KWI. 2013
data
podpis

Gorzów Wlkp., 22 stycznia 2013 r.

ZAŚWIADCZENIE

Pan/Pani **Elwira Kramm**

miejsce zamieszkania: **ul.Wierzbno 35A;**
66-340 Przytoczna

jest członkiem Lubuskiej Okręgowej Izby Inżynierów Budownictwa

o numerze ewidencyjnym: **LBS/IS/2015/04**

i posiada wymagane ubezpieczenie od odpowiedzialności cywilnej.

Niniejsze zaświadczenie jest ważne od **1 lutego 2013 r.** do **31 stycznia 2014 r.**

PRZEWODNICZĄCY
OKRĘGOWEJ RADY
Lubuskiej Okręgowej Izby Inżynierów Budownictwa
mgr inż. Józef Krzyżanowski

(pieczęć i podpis przewodniczącego LOIIB)

69

KOMISJA KWALIFIKACYJNA
LUBUSKIEJ OKRĘGOWEJ
IZBY INŻYNIERÓW BUDOWNICTWA
w Gorzowie Wlkp.
ul. K. Wielkiego 10, 66-400 GORZÓW WLKP.
tel. 095/ 720 15 38, fax 095/ 720 15 37

Gorzów Wlkp. dnia 22.12.2003 r.

sygn. akt. LUKG-LOKK/ UPR/ 7131 / D-34 / 2003

D E C Y Z J A

Na podstawie art. 24 ust. 1 pkt. 2 ustawy z dnia 15 grudnia 2000 r. o samorządach zawodowych architektów, inżynierów budownictwa oraz urbanistów *(Dz. U. z 2001 r. nr 5 poz. 42 z późn. zm.)* i art. 12 ust. 3, art. 13 ust. 1 pkt. 1, art. 14 ust. 1 pkt. 4 ustawy z dnia 7 lipca 1994 r. Prawo budowlane *(tekst jednolity: Dz. U. z 2000 r. nr 106 poz. 1126 z późn. zm.)* oraz § 9 ust. 1 rozporządzenia Ministra Gospodarki Przestrzennej i Budownictwa z dnia 30 grudnia 1994 r. w sprawie samodzielnych funkcji technicznych w budownictwie *(Dz. U. z 1995 r. nr 8 poz. 38 z późn. zm.)* oraz art. 104 Kodeksu postępowania administracyjnego (Dz. U. z 2000 r. Nr 98, poz. 1071 z późn. zm.)

Okręgowa Komisja Kwalifikacyjna
nadaje

Pani Elwirze Annie Kramm

magistrowi inżynierowi
urodzonemu dnia 22.03.1975 r. w Skwierzynie

UPRAWNIENIA BUDOWLANE

Nr ewidencyjny LUKG / 0034/ POOS / 03

do projektowania bez ograniczeń
w specjalności instalacyjnej w zakresie sieci, instalacji i urządzeń cieplnych, wentylacyjnych, gazowych, wodociągowych i kanalizacyjnych
Szczegółowy zakres uprawnień określony jest na odwrocie niniejszej decyzji.

UZASADNIENIE

Okręgowa Komisja Kwalifikacyjna Lubuskiej Okręgowej Izby Inżynierów Budownictwa w Gorzowie Wlkp. na podstawie protokołów z postępowania kwalifikacyjnego oraz z przeprowadzonego egzaminu, uchwałą nr 6 z dnia 18.12.2003 r., stwierdziła, że Pani Elwira Anna Kramm posiada wymagane prawem wykształcenie i praktykę zawodową konieczną do uzyskania uprawnień budowlanych w w/w specjalności i uzyskał pozytywny wynik egzaminu na uprawnienia budowlane.

Pouczenie

Od niniejszej decyzji służy odwołanie do Krajowej Komisji Kwalifikacyjnej Polskiej Izby Inżynierów Budownictwa w Warszawie za pośrednictwem Lubuskiej Okręgowej Izby Inżynierów Budownictwa w Gorzowie Wlkp. w terminie czternastu dni od dnia jej doręczenia.

Skład orzekający Okręgowej Komisji Kwalifikacyjnej

Antoni Przybylski ..... Józef Krzyżanowski ..... Krzysztof Biliński .....

PRZEWODNICZĄCY
LUBUSKIEJ OKRĘGOWEJ KOMISJI
KWALIFIKACYJNEJ w Gorzowie Wlkp.
mgr inż. Marek Puchalski

Otrzymują:
1. Pani Elwira Kramm, Wierzbno 35 A ; 66-343 Wierzbno
2. Okręgowa Rada Izby
3. Główny Inspektor Nadzoru Budowlanego, ul. Krucza 38/42 ; 00-926 Warszawa
4. a/a